

حكومة اقليم كردستان
وزارة شؤون مناطق خارج الاقليم

تقرير حول التغييرات الادارية للمناطق المتنازع

عليها بضمنها كركوك

ايلول 2007

5 المقدمة
7 محافظة كركوك – قبل 1957
8 • الهيكل الاداري: لواء كركوك 1957
9 • لواء كركوك حسب تعداد 1957
9 • محافظة كركوك
10 • قضاء كركوك
11 • التركيب القومي للسكان في كركوك
15 • قضاء الحويجة
16 • قضاء دبس (دوبز)
18 • قضاء جمجمال
18 • قضاء كلار
19 • قضاء طوزخورماتو
20 • قضاء كفري
24 • حل المشكلة:
25 • النفط في كركوك
30 • نحو التطبيع والاحصاء والاستفتاء في كركوك
 المداول
13 • جدول رقم (1) يبين نسبة سكان محافظة كركوك للقوميات المتاخية
16 • جدول رقم (2) يبين نسبة الكورد في ناحية التون كوبري 1947-1977
21 • جدول رقم (3) يبين النسبة المتوية للكورد في ناحية كفري من 1947-1977
22 • جدول رقم (4) يبين التوزيع السكاني لمدينة كركوك سنة 1974
23 • جدول رقم (5) يبين التوزيع السكاني لمحافظة كركوك سنة 1974
27 • جدول رقم (6) يبين عدد العاملين في شركة نفط الشمال في كركوك 1958-2006
30 • جدول رقم (7) يبين النسبة المتوية لعدد العاملين في شركة نفط الشمال في كركوك 1958-2006
 الرسوم البيانية
48 • رسم بياني يبين النسبة المتوية لسكان محافظة كركوك بحسب القومية 1957-1977
50 • رسم بياني يبين عدد سكان محافظة التاميم (كركوك) بحسب القومية
52 • رسم بياني يبين عدد سكان محافظة التاميم (كركوك) بحسب القومية 1997
54 • رسم بياني يبين عدد سكان محافظة التاميم (كركوك) بحسب القومية (نيسان 2007)
 ملحقات
56 • ملحق رقم (1) المادة (58) من قانون ادارة الدولة للمرحلة الانتقالية
59 • ملحق رقم (2) القرارات الاربعة للجنة تنفيذ المادة (140) من الدستور العراقي

- 65 القرارات والمراسيم الجمهورية الخاصة بالتغييرات الادارية والديموغرافية في محافظة كركوك
- 75 **ثانيا: محافظة الموصل (نينوى)**
- 76 الوحدات الادارية
- 77 المناطق المتنازع عليها ضمن المحافظة
- 77 قضاء الموصل
- 78 قضاء الحمدانية
- 79 قضاء تليكف
- 80 قضاء سنجار
- 82 التمييز العنصري والتغيير الديموغرافي القسري
- 84 قضاء تلعفر
- 85 قضاء الشيخان
- 86 التمييز العنصري والتغيير الديموغرافي القسري
- 87 قضاء البعاج
- 88 قضاء عقرة
- 89 قضاء محمور
- 90 التمييز العنصري والتغيير الديموغرافي القسري
- ملحق رقم (1) القرارات والمراسيم الجمهورية الخاصة بالتغييرات الادارية والديموغرافية لمحافظة نينوى
- 93 نينوى
- 98 **ثالثا: محافظة ديالى**
- 99 قضاء خانقين
- 112 التمييز العنصري والتغيير الديموغرافي القسري
- 113 قضاء المقدادية
- 114 قضاء بلدروز
- **المداول**
- 101 جدول رقم (1) خاص باحصاء عام 1957 لقضاء خانقين ونسبة الكرد والعرب والتركمان
- جدول رقم (2) الواقع السكاني لقضاء خانقين قبل 17 تموز 1968 بعد الاخذ بنظر الاعتبار النمو السكاني الحاصل في الاعوام الثلاثة التي تلت احصاء عام 1965
- 103 جدول رقم (3) نتائج احصاء عام 1977 لمدينة خانقين وضواحيها والنواحي التابعة لها
- 104 جدول رقم (4) يبين نتائج احصاء عام 1987 لمدينة خانقين وضواحيها والنواحي التابعة لها
- 105 جدول رقم (5) يبين التعداد السكاني لعام 1997 لمدينة خانقين والنواحي التابعة لها عدا ناحيتي ميدان و قوره توو
- 106 الجدول رقم (6) يوضح عدد سكان وعوائل مدينة خانقين منذ حزيران 2003 الى نهاية كانون
- 107

- الاول من عام 2006 وعدد العوائل الخارجة من المدينة الى اماكنها الاصلية وتلك التي عادت الى خانقين منذ السقوط حتى الان.....
- 108 • جدول رقم (7) يبين عدد العوائل العربية التي نقل نفوسهم الى محافظاتهم الاصلية التي جاءوا منها منذ السقوط والى 2006/12/31 يساوي 808 عائلة أي (5666)
- 109 • جدول رقم (8) يبين عدد القرى التي كانت تتبع مدينة خانقين والنواحي التابعة لها قبل تعرضها لعميات الهدم
- 110 • جدول رقم (9) يبين اسماء ونفوس القرى التي كانت تتبع مركز مدينة خانقين قبل تعرض قسما منها للهدم
- **ملحقات**
- 116 • ملحق رقم (1) القرارات والمراسيم الجمهورية الخاصة بالتغيير الاداري والديموغرافي لمحافظة ديالى قرارات (1-37)
- 121 **رابعا: محافظة واسط**
- 121 **قضاء بدرة**

تقرير حول التغييرات الادارية للمناطق المتنازع عليها بضمنها كركوك

المقدمة:

تنص المادة 140 من دستور جمهورية العراق على مايلي:
أولاً: تتولى السلطة التنفيذية اتخاذ الخطوات اللازمة لاستكمال تنفيذ متطلبات المادة (58) من قانون ادارة الدولة العراقية للمرحلة الانتقالية بكل فقراتها.
ثانياً: المسؤولية الملقاة على السلطة التنفيذية في الحكومة الانتقالية، والمنصوص عليها في المادة (58).^(*)
من قانون ادارة الدولة العراقية للمرحلة الانتقالية، تمتد وتستمر الى السلطة التنفيذية المنتخبة بموجب هذا الدستور، على ان تنجز كاملة التطبيع، الاحصاء، وتنتهي باستفتاء في كركوك والمناطق الاخرى المتنازع عليها، لتحديد ارادة مواطنيها) في مدة اقصاها الحادي والثلاثون من شهر كانون الاول سنة الفين وسبعة.
انطلاقاً من هذه المادة الدستورية يجب انجاز عمليات التطبيع والاحصاء والاستفتاء في المناطق المتنازع عليها بضمنها كركوك، لتحديد ارادة مواطنيها، في الانضمام الى اقليم كردستان أو البقاء ضمن الادارة الحكومية الفدرالية، او تطبيع الحدود الادارية ضمن هذه الادارة.

الغرض من التقرير

هذا التقرير يسلط الضوء على المناطق المتنازع عليها بضمنها كركوك والمشمولة بالمادة 140 من الدستور العراقي، والتغييرات التي جرت على الوحدات الادارية وانعكاسات ذلك على التكوين القومي لسكانها بما يخدم سياسة التعريب، واستقطاع اجزاء من هذه المناطق والحاقها بمناطق اخرى لتغيير حدود الوحدات الادارية الكوردستانية، والنسبة السكانية من خلال اجراءات استثنائية لتغيير الواقع القومي للمناطق المذكورة وذلك بخفض نسبة الكورد واستحداث وحدات ادارية جديدة واستقطاع اراضي مواطنين كورد و تركمان وتقليكها الى الوافدين العرب بما يخدم سياسة التعريب.
كما يسلط التقرير الضوء ايضا على المناطق التي تتواجد بها مصادر وثروات طبيعية وطنية مثل النفط وغيرها، وسياسة تعريب شركة نفط الشمال في كركوك من خلال نقل العاملين الكورد لصالح

* انظر ملحق رقم (1).

العاملين العرب والتناقص الملحوظ بسبب ذلك في اعداد العاملين الكورد في الشركة مقارنة بالزيادة الكبيرة في اعداد العاملين العرب.

يشير التقرير مرارا الى المناطق المتنازع عليها ويقصد بها المناطق التي كانت مشمولة بسياسات التغيير الديموغرافي والاداري والتي لم تكن ضمن اقليم كوردستان الى حد 2003/4/9.

اما مفهوم "المناطق المتنازع عليها" فيعني المناطق ذات الكثرة الكوردستانية الواقعة قانونا خارج اقليم كوردستان، وتحدد هذه المناطق في ضوء المطالبة باعادتها الى اقليم كوردستان، او المطالبة بتطبيع حدودها الادارية الى الحالة القائمة السابقة (Status Que Ante) بهدف انضمامها مستقبلا الى اقليم كوردستان.

وبخصوص الاشارة الواردة في المادة 140 من الدستور العراقي الى الاستفتاء (بعد التطبيع والاحصاء) فان المشاركة فيه ستكون محصورة بالمواطنين الاصليين دون الوافدين لغرض التعريب في الوحدة السكانية او الادارية (الناحية-القضاء-المحافظة) في المناطق المتنازع عليها، الذين سيجيبون على سؤال الاستفتاء الا وهو: هل تريد انضمام وحدتك السكانية الادارية (المتنازع عليها) (ناحية، قضاء، محافظة) باقليم كوردستان او تفضل بقاءها خارج الاقليم؟ لقد ثبت التقرير كافة القرارات الخاصة باستقطاع الوحدات السكانية والادارية المتنازع عليها) لغرض الغاءها قانونا بهدف التطبيع في ضوء المادة 140 من الدستور العراقي، ثم الاحصاء فالاستفتاء، مع عدم المساس بالتغييرات التي جرت قبل 17 تموز 1968، باستثناء المحافظات المستحدثة مثل (محافظة دهوك عام 1969، وتشبيت حق مواطني هذه الوحدات (مثل: شيخان، سنجار، تلعفر (زمار)، خانقين...الخ) في الانضمام الى اقليم كوردستان، وازالة اثار التهجير والتوطين.

نأمل ان يكون التقرير مفيدا كدليل عمل لنا، كخارطة طريق، في سعينا لحل مشكلات المناطق المتنازع عليها، بضمنها مشكلة كركوك.

تشمل المناطق المتنازع عليها محافظة كركوك ووحدات ادارية في محافظات نينوى، ديالى و واسط.

أولاً: محافظة كركوك قبل 1957

الوحدات الادارية في لواء كركوك خلال اعوام 1929-1930 :

- 1- مركز اللواء: و كانت تشمل (كركوك - داقوق - التون كوبري) وقره حسن، شوان، الملحة
- 2- قضاء جم جمال: و كانت عبارة عن ناحية جم جمال وناحية اغلر
- 3- قضاء كفري- صلاحية: و كانت مكونة من (كفري - طوزخورماتو - قره تبة - قلعة شيروانة - شبيجة)
- 4- قضاء گل: و التي كانت عبارة عن (ناحيتي گل و سنكاو)

و في عام 1936 كانت الوحدات الادارية كما يلي:

- 1- قضاء كركوك: تتكون من نواحي (كركوك - التون كوبري - ملحة) قره حسن، شوان
- 2- قضاء كفري: تتكون من نواحي (طوز - قره تبة - قلعة شيروانة)
- 3- قضاء جم جمال: تتكون من نواحي (اغلر - سنكاو)
- 4- قضاء گل تتكون من ناحيتين (قادر كرم - داقوق)

و في عام 1947 كانت الوحدات الادارية على الشكل التالي:

- 1- قضاء كركوك: كل من النواحي (قره حسن (ليلان) - التون كوبري (پردس) - ملحة - شوان)
- 2- قضاء كفري : كل من النواحي(كفري - بيباز - قره تبة - شيروانة)
- 3- قضاء طوز: كل من النواحي (طوز - داقوق - قادر كرم)
- 4- قضاء جمجمال: ويضم نواحي: اغلر، سنكا، وناحية المركز

الهيكل الاداري / لواء كركوك (١٩٥٧)

اسم القضاء	اسم الناحية	مركز الناحية	عدد القرى	مجموع القرى التابعة للقضاء
كركوك	م. كركوك	كركوك	101	
	قره حسن	ليلان	56	
	التون كوبري	التون كوبري	61	
	حويجة	حويجة	226	
	شوان	ريدار	76	520
كفري	بيباز	باوه نور	68	
	قره تبة	قره تبة	105	
	شيروانة	شيروانة	145	318
جمجمال	جم جمال	جم جمال	64	
	اغجلر	اغجلر	62	
	سكاو	كوپتپه	76	202
طوز	طوز	طوز	79	
	داقوق	داقوق	62	
	قادر كرم	قادر كرم	93	234
			1274	1274

محافظة كركوك:

قام النظام بتغيير أسم محافظة كركوك الى محافظة التأميم بموجب المرسوم الجمهوري 41 في 1976/1/29.

المساحة: 10319 كم². كما جاء في الدليل الاداري للجمهورية العراقية الجزء الاول (1989-1990).

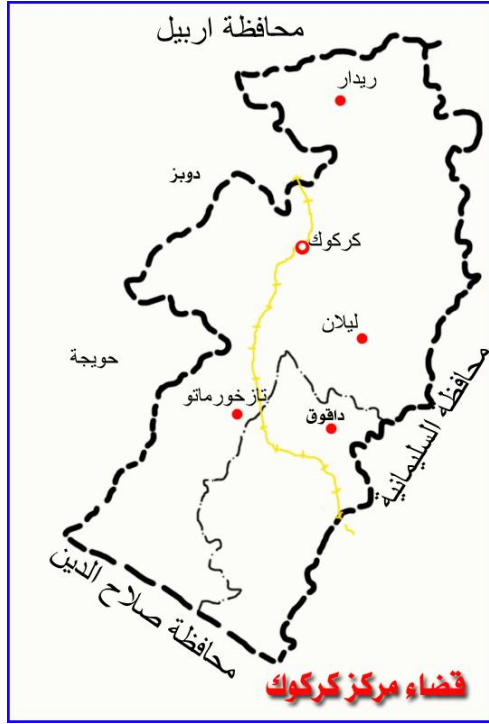
النفوس: 492615 نسمة حسب احصاء 1977 (العرب 218755 نسمة و الكورد 184875 نسمة و الكورد الفيليين 388 نسمة و التركمان 80347 نسمة و الارمن نسمة 581 و السريان 4050 نسمة و اخرون 180 نسمة و غير مبين 3439 نسمة) و في عام 1987 أصبح عدد السكان 601219 نسمة ، و في عام 1997 اصبح عدد السكان في المحافظة 752745 نسمة (العرب 544596 نسمة و الكورد 155861 نسمة و الكورد الفيليين 1108 نسمة و التركمان 50099 نسمة و الارمن 116 نسمة و الاشوريين 758 نسمة و اخرون 204 نسمة و غير مبين 3 نسمة) و في عام 2007 اصبح المجموع التقريبي 1280000 نسمة.



تتكون الوحدات الادارية في المحافظة من ثلاثة اقصية (كركوك، حويجة، دبس) و نواحي تازه خورماتو وداقوق والرياح والعباسي والتون كۆپرى و سهرگه پان

1- قضاء كركوك: استحدثت بارادة ملكية سنة 1937

المساحة: 23122 كم2 بدلا من 406 كم2 بعد الغاء نواحي شوان ,قره حسن , يايحي , الربيع والحاقتها بمركز القضاء بموجب المرسوم الجمهوري المرقم 321 في 11/6/1987
النفوس: 418694 نسمة في تعداد 1987



قضاء كركوك: مركز تجاري وزراعي وصناعي (الكبريت , الغاز والنفط) حيث يحوي على حقول نفطية غنية وقد انتج النفط تجاريا ابتداء من عام 1927 من بئر رقم 1 في بابا كركر . يبلغ المخزون النفطي المكتشف لحقله المنتجة 25583 مليون برميل وعدد ابار هذه الحقول (كركوك، باي حسن، جمبور،....) يبلغ 584 بئرا تقع بعض الابار العائدة الى حقل باي حسن ضمن الحدود الادارية لمحافظة اربيل. خطة الانتاج لم تكن علمية عادة وانما اعتمدت على الطاقة التصديرية القصوى لخطوط الانابيب الى (بانياس وطرابلس في سوريا ولبنان) على البحر المتوسط والى البصرة جنوبا عبر الخط الاستراتيجي واخيرا عبر تركيا في الخط العراقي – التركي الى ميناء جيهان على البحر المتوسط ايضا.
ورغم اكتشاف وانتاج النفط في البصرة منذ عام 1952 فان الانتاج في الحقول الشمالية ظل بحده الاقصى كلما كان ذلك ممكنا مما اضر بأنتاجية الابار نحو النضوب مما تطلب رفع الانتاجية بواسطة مشروع لحقن الماء في هذه الحقول.

وصلت الطاقة التصديرية لمنظومة خطوط الانابيب الى وحوالي 72 مليون طن/سنة حوالي 475 مليون برميل /سنة في بداية سبعينات القرن الماضي وقد انشئ معمل لانتاج الغاز السائل للاستفادة من الغاز المنتج مع النفط حيث مد انبوب بقطر 14 عقدة لنقله الى بغداد ايضا للاستهلاك. كما انشئ معمل لاستخلاص الكبريت من النفط ايضا لاستعماله في الاغراض الصناعية والتصدير.

تعرض القضاء خاصة ومحافظة كركوك عامة الى حملة من التمييز العرقي ضد مواطنيه الكرد و التركمان بهدف التغيير الديموغرافي لسكان القضاء وقد اصدرت الحكومة العراقية قرارات عديدة منها القرارات والمراسيم الجمهورية المرقمة من 1 الى 91 (المرافقة في التقرير) لتحقيق الهدف.

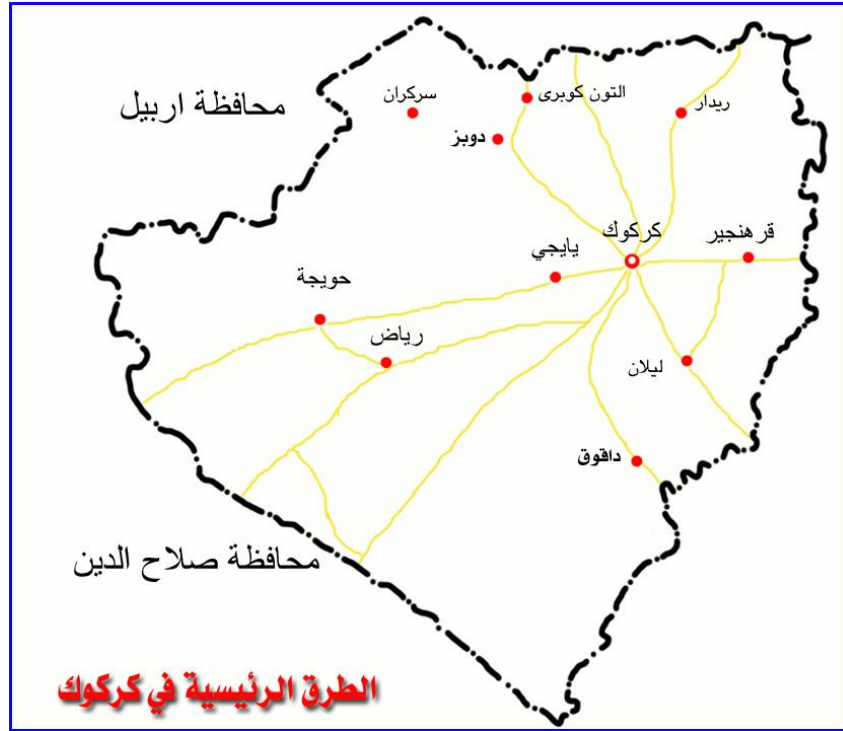
التركيب القومي للسكان في كركوك:

المعلومات الحيادية المتوفرة حول التركيب السكاني قبل حملة التغيير الديموغرافي: تؤكد كلها ان الكرد كانوا يشكلون اكثر من 53% من سكان القضاء (واكثر من 64% من سكان المحافظة).

ينقسم سكان كركوك الى ثلاثة عناصر: الكرد والعرب والتركمان ولكن الاغلبية الساحقة للاكراد لان معظم قبائل المحافظة من الاكراد.

في بداية عام 1974 كان عدد سكان قضاء كركوك 270 الف نسمة أي كان الكرد 139 الف نسمة وعدد العرب 27 الف نسمة وعدد التركمان 98 الف نسمة و الكلدو آشوريين كانوا 6000 نسمة.

اما في المحافظة فقد بلغ عدد السكان 617000 الف نسمة بواقع التركمان 132 الف نسمة وعدد الكرد 386 الف نسمة و العرب 93000 و الكلدو آشور 6000 نسمة. انظر(جدول رقم 1) لنسب السكان.



احصاء السكان في كركوك لعام 1957

(تصنيف السكان من حيث الجنس ولغة الام في نواء كركوك)

المجموع الكلي لنواء كركوك			بقية نواء كركوك			مدينة كركوك			نفة الام
المجموع	اناث	ذكور	المجموع	اناث	ذكور	المجموع	اناث	ذكور	
109630	57896	56724	82493	40777	41716	27177	12119	15008	عربي
187593	92202	95391	147546	73436	24110	40047	18766	21281	كردي
123	46	77	22	5	17	101	41	10	ايراني
83271	41815	44556	38065	19073	18992	45306	22742	22564	تركي
697	264	433	63	21	42	634	243	391	انكليزي
41	13	28	6	0	6	35	13	22	فرنسي
87	29	58	8	3	5	79	26	53	هندي
1605	783	833	96	48	48	1509	735	774	كلداني و

									سرياني
418	192	226	0	0	0	418	192	226	لغات اخرى
5284	2487	2797	138	75	113	5146	2462	2684	غير مبين
38883 9	19072 7	19811 2	26843 7	13338 8	13504 9	12040 2	5733 9	6306 3	المجموع

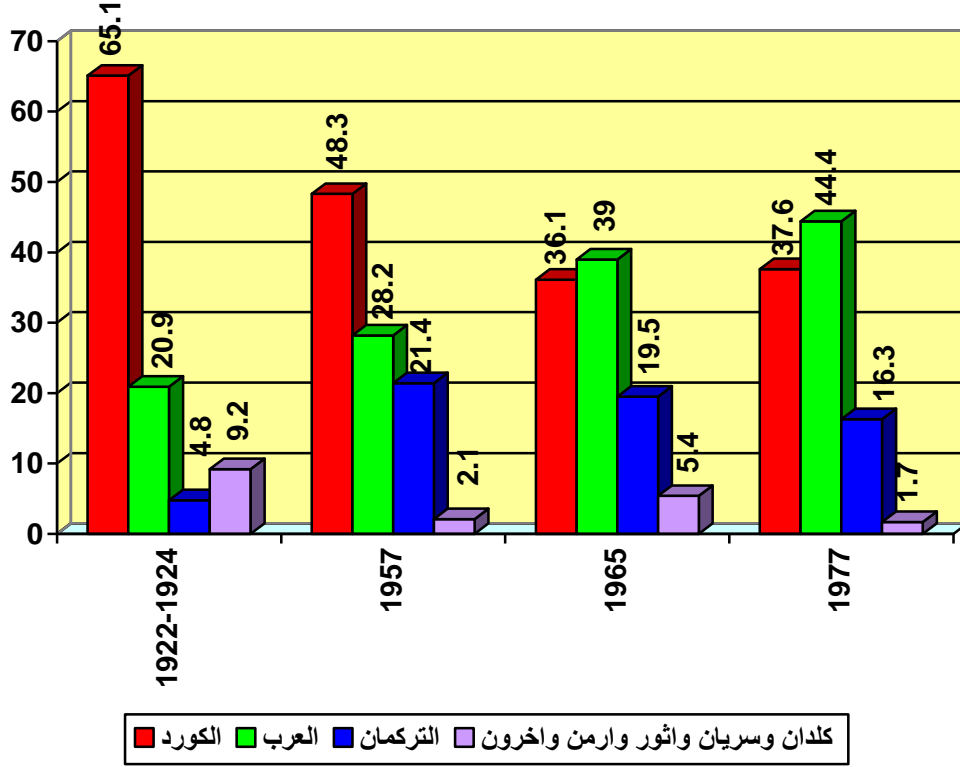
سكان كركوك للقوميات المتاخية لعام 1957

نواء كركوك		مدينة كركوك		القومية
النسبة المئوية	العدد	النسبة المئوية	العدد	
28.2	109620	22.53	27127	عرب
48.3	187593	33.26	40047	كرد
21.4	83274	37.62	45306	تركمان
2.1	1605	1.25	15090	كلدان وسريان

جدول رقم (1) يبين نسبة سكان محافظة كركوك للقوميات المتاخية

السنة				القومية
1977	1965	1957	1924-1922	
37,6	36,1	48,3	65,1	الكورد
44,4	39	28,2	20,9	العرب
16,3	19,5	21,4	4,8	التركمان
1,7	5,4	2,1	9,2	كلدان وسريان و اثور وارمن واخرون

رسم بياني رقم (1) يبين نسبة سكان محافظة كركوك للقوميات المتأخية



تتبع قضاء كركوك ناحيتان هما: **أ- ناحية تازة خورماتو:**

استحدثت بموجب المرسوم الجمهوري 635 في 1960، المساحة 1150 كم²، النفوس 17837 نسمة في عام 1987 و في احصاء 1977 كان عدد السكان 14930 نسمة.

ب- ناحية داقوق:

المساحة: 1201 كم²، حسب احصاء عام 1977 كان عدد السكان 20881 في تعداد عام 1987 اصبح عدد السكان 29425 نسمة.

ملاحظة:

تعرضت المحافظة الى تغييرات ديموغرافية واسعة بالاضافة الى ترحيل الكرد قسرا، جرى توطين اعداد كبيرة من العرب في المحافظة وذلك لتغيير التركيب القومي (الديموغرافي). التغييرات الرئيسية في هذه العملية شملت فصل قضائي جمجمال وكلاز من المحافظة وضمهما الى محافظة السليمانية بموجب المرسوم الجمهوري المرقم 608 في 1975/12/15، وكذلك فصل قضاء طوزخورماتو من المحافظة وضمها الى محافظة صلاح الدين بموجب المرسوم الجمهوري المرقم 41 في 1976-1-19، وفصل قضاء كفري وضمه الى محافظة ديالى بموجب الفقرة الثانية من المرسوم الجمهوري المرقم 608 في 1975/12/15. وكذلك فصلت ناحية الزاب من محافظة الموصل و ربطت بمحافظة كركوك بموجب المرسوم الجمهوري المرقم 111 في 1987-11-16 مما زاد من نفوس القضاء وأثر ديمغرافيا على نسبة السكان الكورد في محافظة كركوك.

2- قضاء الحويجة (ملحة-خويلين):

استحدث القضاء بموجب المرسوم الجمهوري 387 في 1961 المساحة 1962 كم² (بعد الغاء ناحيتي الزاب والعباسي والحاقهما بمركز القضاء بموجب المرسوم الجمهوري المرقم 111 في 1987/11/16. النفوس (52179) نسمة في تعداد 1977 بلغت نسبة الكورد من مجموع السكان 4%.

1- ناحية الرياض:

استحدثت بموجب المرسوم الجمهوري المرقم 328 في 1961/6/29. المساحة (1311) كم². النفوس (28884) نسمة في تعداد 1987.

3- قضاء دبس (دوبز) :

استحدث بموجب المرسوم الجمهوري 72 في 1976 .
المساحة (1354) كم².

(بعد الغاء ناحية القدس بموجب المرسوم الجمهوري 321 في 1987/6/11 .

النفوس: في تعداد 1977 بلغ عدد السكان (37815) نسمة وبلغ عدد الكورد (19721) نسمة حيث شكلوا نسبة (52.2%) من السكان. وبلغ عدد العرب (14356) نسمة ونسبة (38%) من السكان، أما التركمان فقد كان عددهم (3240) نسمة ونسبة (8.6%) من السكان، والسريان 122 نسمة ونسبة (0.3%) من السكان. ، اما في تعداد 1987 فقد كان عدد السكان (22316) نسمة.

تتبع قضاء (دبس) ناحيتان هما التون كوبري(پردی) و سهرگه ران.

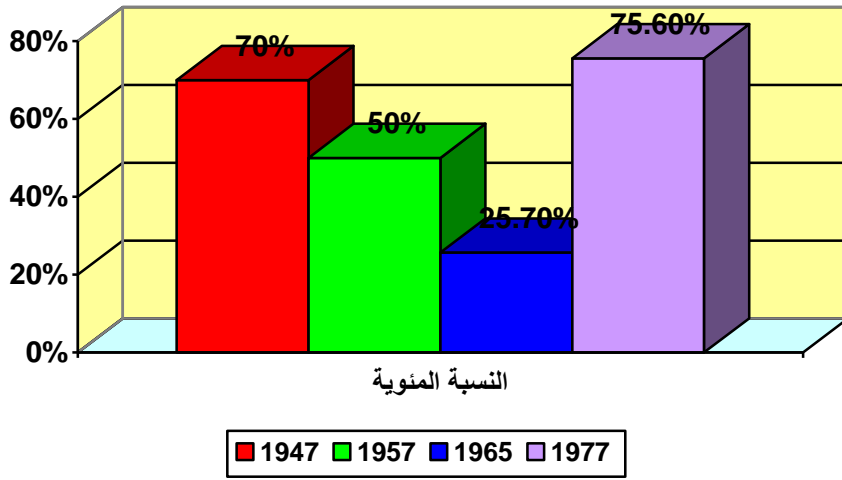
1- ناحية التون كوبري :

استحدثت الناحية بموجب ارادة ملكية رقم (564) في سنة 1945. تبلغ مساحة الناحية (335) كم² اما عدد سكان مركز الناحية فقد بلغ (7512) نسمة حسب نتائج التعداد العام لسنة 1987. ويبين جدول رقم (2) نسبة السكان الكورد في الناحية.

جدول رقم (2) يبين نسبة الكورد في ناحية التون كوبري (1947-1977)

النسبة المئوية	
70	1947
50	1957
25.7	1965
75.6	1977

رسم بياني رقم (2) يبين نسبة الكورد في ناحية التون كوبري (1947-1977)



2- ناحية سهركه ران:

كانت تابعة في عام 1957 لـ (محمور-كهنديناوه) في محافظة اربيل لكنها ربطت كناية بقرار جمهوري رقم (245) بمحافظة (كركوك-دبس) سنة 2000- بلغ نفوسها (15000) نسمة بداية عام 2007 بموجب مذكرة رئاسة بلدية سهركه ران التي قدمها للسيد وزير شؤون المناطق خارج اقليم كردستان بتاريخ (2007/6/11).

تعرض قضاء دبس الى حملة من التهجير والتعريب والاستيلاء على اراضي الفلاحين الكورد وتوزيعها على الوافدين العرب بأمر من لجنة شؤون الشمال التي كان يرأسها (طه ياسين رمضان) وهم العرب الذين وفدوا من محافظات الجنوب خاصة محافظة الديوانية (القادسية) وحصلوا على الاراضي بموجب عقود مع الحكومة لاستغلال تلك الاراضي او تملكها، بموجب مذكرة رئاسة البلدية اعلاه. بلغ عدد المعاملات التي روجها مكتب المادة 140 في سهركه ران لاعاد الاراضي لاصحابها الاصليين (2690) معاملة. المطلوب هو الغاء العقود واعادة الاراضي الى مالكيها الاصليين، وتطبيق ضوابط التطبيع على الوافدين.

ان تطبيع الوضع يتطلب اعادة ربط الاقضية الاربعة التالية بالمحافظة وهي:

1- قضاء جمجمال:

فصل القضاء عن محافظة التاميم (كركوك) والحق بمحافظة السليمانية بموجب الفقرة الاولى من المرسوم الجمهوري المرقم 608 في 15/12/1975.

التطبيع: بموجب المادة 140 يتطلب الغاء هذا المرسوم واعادة القضاء الى محافظة كركوك تمهيدا للاحصاء والاستفتاء.

المساحة: 2379 كم² بدلا من (804) كم² نظرا لالغاء ناحيتي اغجدر وسنكاو بموجب المرسوم الجمهوري المؤرخ 12/5/1987 والحاقهما بمركز القضاء).

النفوس: 70552 نسمة في تعداد 1987



اقتصاد القضاء يعتمد على الزراعة (الحنطة والشعير وعباد الشمس والبقوليات والبذور الزيتية والبطاطة) وفيه حقل غازي مهم (غير منتج حاليا) حفر فيه بئران يبلغ مخزونه ما يعادل 279,6 مليون برميل نפט.

2- قضاء كلار:

فصل القضاء عن محافظة التاميم (كركوك) والحق بمحافظة السليمانية بموجب المرسوم الجمهوري المرقم 608 في 15/12/1975.

التطبيع: بموجب المادة 140 يتطلب الغاء هذا المرسوم واعادة القضاء الى محافظة كركوك تمهيدا للاحصاء والاستفتاء.

المساحة 2111 كم² بدلا من 3332 كم² (بعد الغاء ناحيتي بيباز و تيلكو والحاقهما بمركز القضاء بموجب المرسومين المرقمين 321 و 911 في 11/6/1987 و 16/11/1987 على التوالي). وتتبع القضاء ناحية الصمود.

النفوس : 82400 نسمة حسب تعداد 1987, علما ان نفوس القضاء تعداد عام 1977 كان 52773 نسمة.



3- قضاء طوز خورماتو:

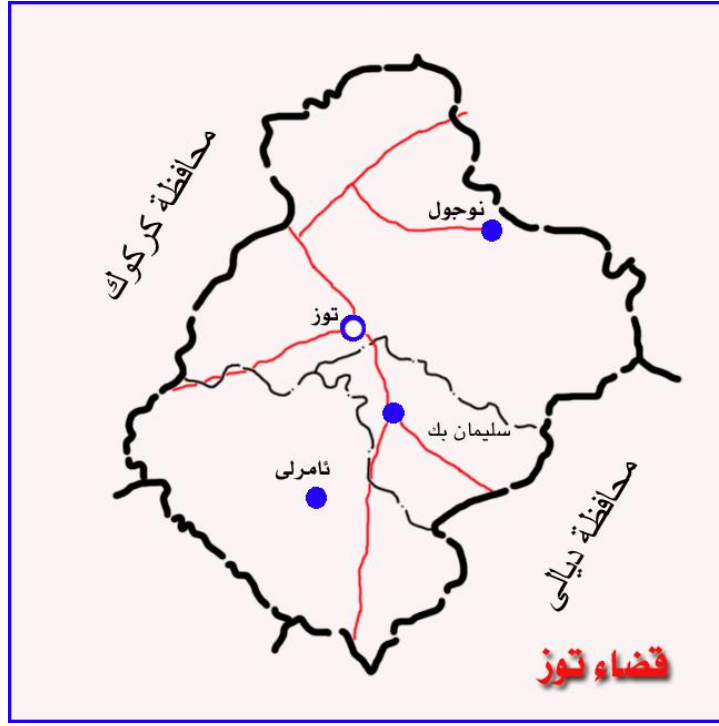
استحدث بموجب ارادة ملكية سنة 1952.

فصل القضاء عن محافظة التاميم (كركوك) والحق بمحافظة صلاح الدين (تكريت) بموجب المرسوم الجمهوري المرقم 41 في 19-1-1976 بأستثناء ناحية داقوق.

التطبيع: يتطلب الغاء هذا المرسوم واعادة القضاء الى محافظة كركوك تمهيدا للاحصاء والاستفتاء.

المساحة: 1542 كم²، بدلا من 573 كم² (بعد الغاء ناحية نوجول والحاقها بمركز القضاء بموجب المرسوم الجمهوري المرقم 321 في 11/6/1987) وتقع نوجول شرق طوز خورماتو وعلى حدود محافظة السليمانية.

النفوس: 51998 نسمة حسب تعداد 1987. اما في تعداد 1977 فكان 75737 نسمة.



أ- ناحية امرلي:

استحدثت بموجب المرسوم الجمهوري المرقم 439 في 1969/4/3،
المساحة: 739 كم²

النفوس: حسب تعداد 1977 كان نفوس الناحية 15104 نسمة و 22522 نسمة حسب
تعداد 1987.

ب- ناحية سليمان بك:

استحدثت بمرسوم جمهوري مرقم 440 ومؤرخ في 1969/4/20.

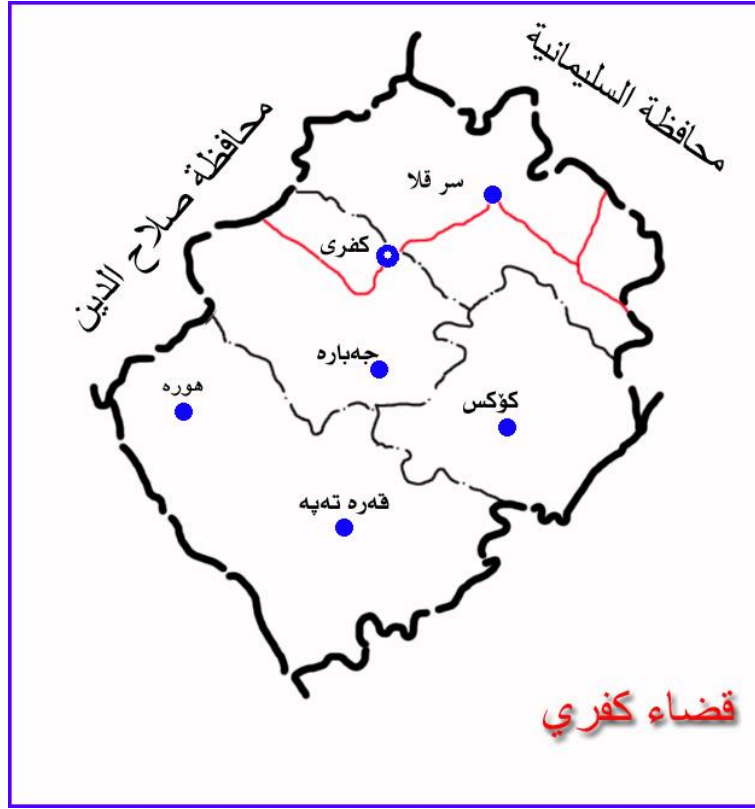
المساحة: 288 كم² و مركزها قرية سليمان بك التابعة لقضاء الطوز.

النفوس: بموجب تعداد عام 1977 كان نفوس الناحية 7176 نسمة و 11733 نسمة حسب
تعداد 1987.

4- قضاء كفري:

فصل القضاء عن محافظة التاميم (كركوك) والحق بمحافظة ديالى بموجب الفقرة الثانية من المرسوم
الجمهوري المرقم 608 في 1975/12/15. وذلك ضمن سياسة التغيير الديمغرافي والتمييز العرقي ضد
الکرد.

**التطبيع: بموجب المادة 140 يتطلب الغاء هذا المرسوم واعادة القضاء الى محافظة كركوك تمهيدا
للاحصاء والاستفتاء.**

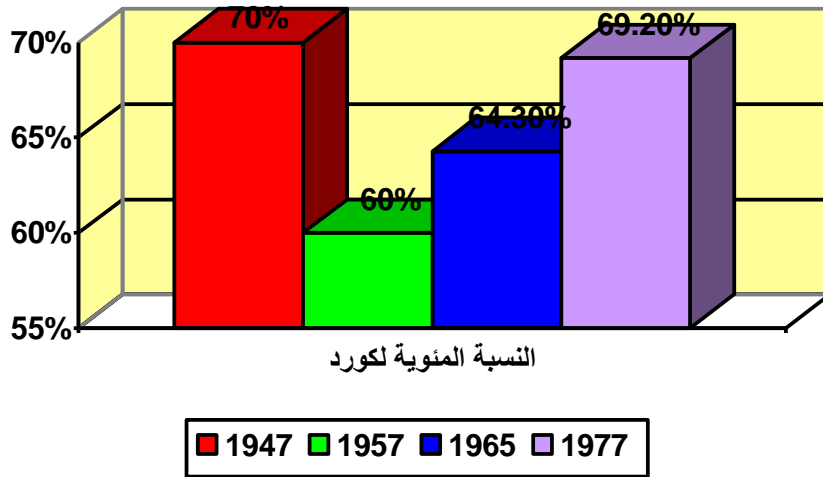


المساحة: 1928 كم² بدلا من 228 كم² نظرا لالغاء نواحي جبارة , سر قلعة , كوكس والحاقها
بمركز القضاء بموجب المرسوم الجمهوري المؤرخ في 11/6/1987 .
النفوس: 28600 نسمة حسب تعداد 1987 بموجب الاحصاءات الرسمية لوزارة التخطيط وكانت نسبة
الكردي في مركز قضاء كفري كما مبين في ﴿الجدول رقم (3)﴾ :

جدول رقم (3) يبين النسبة المئوية للكردي في قضاء كفري من 1947-1977

السنة	النسبة المئوية للكردي
1947	70%
1957	60%
1965	64,3%
1977	69,2%

مخطط بياني رقم (3) يبين النسبة المئوية للكوورد في قضاء كفري من 1947-1977



تتبع القضاء

أ-ناحية قره تبه: التي استحدثت بموجب فرمان عثمانى خلال فترة حكمهم للعراق

مساحة الناحية: 913 كم2

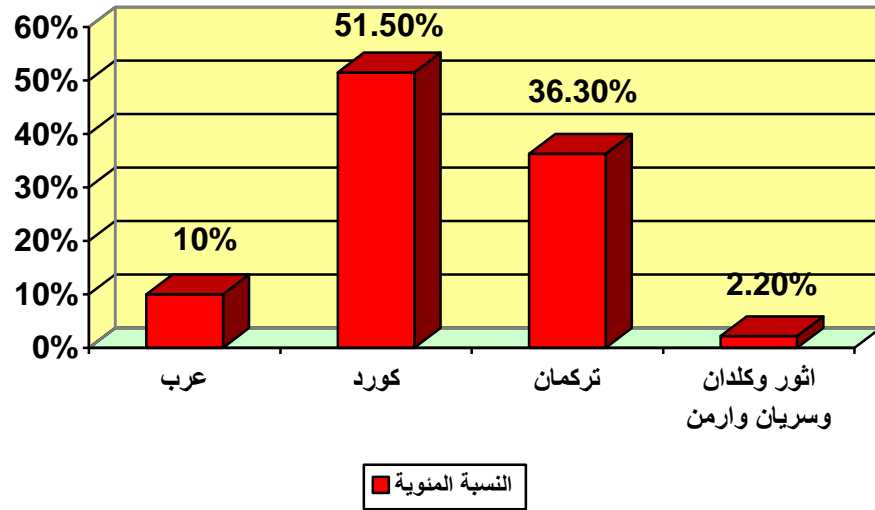
النفوس: 18064 نسمة تعداد 1987 فيصبح مجموع سكان القضاء 46664 نسمة (تعداد 1987).

ملاحظة: بموجب احصاء غير رسمي لكنه موثوق به كان نفوس مدينة كركوك ومحافظة كركوك في الربع الاول من عام 1974 كما هو مبين بالجداول (4 و 5):

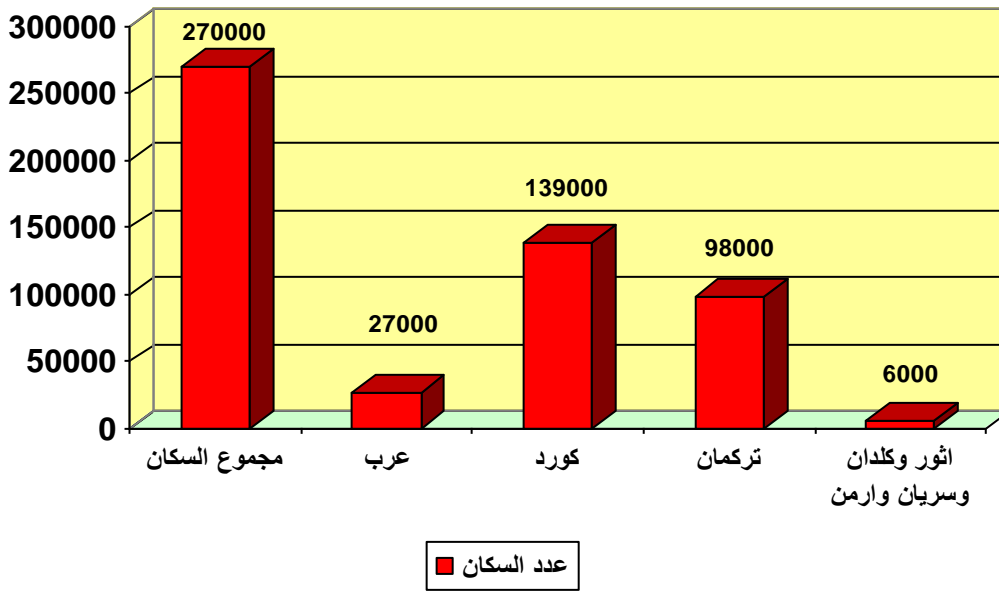
جدول رقم (4) يبين التوزيع السكاني لمدينة كركوك سنة 1974

مجموع النفوس	عرب	كوورد	تركمان	اشور وکلدان وسريان وارمن	
270000	27000	139000	98000	6000	عدد السكان
100	10	51.5	36.3	2.2	النسبة المئوية

رسم بياني رقم (4-أ) يبين النسبة المئوية لتوزيع السكاني لمدينة كركوك سنة 1974



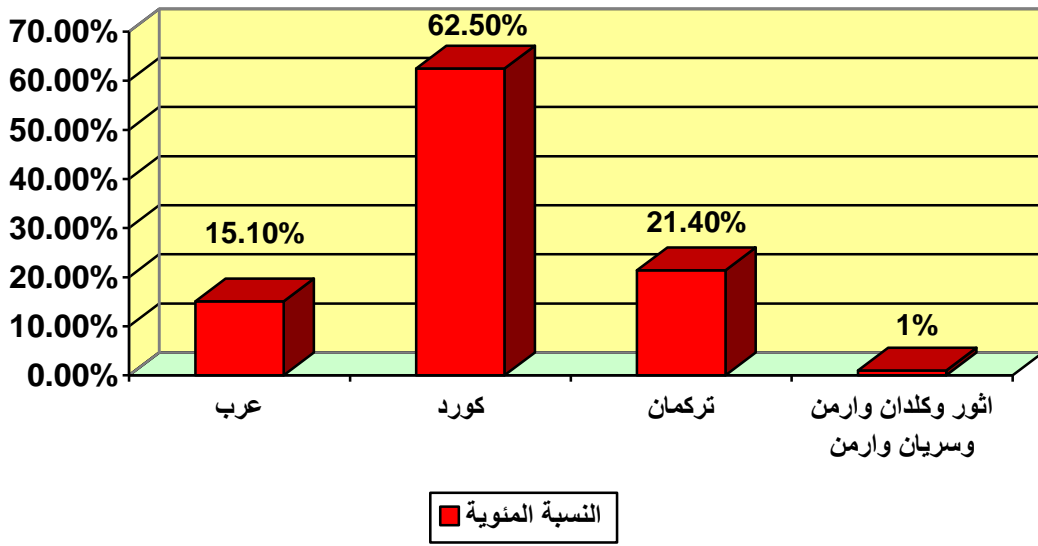
رسم بياني رقم (4-ب) يبين لتوزيع السكاني لمدينة كركوك سنة 1974



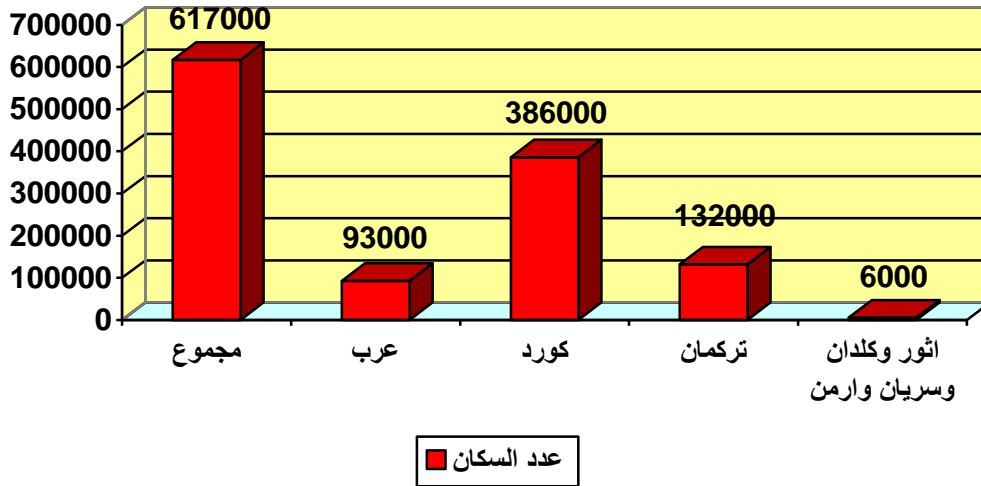
جدول رقم (5) يبين التوزيع السكاني لمحافظة كركوك سنة 1974

اثور وكلدان وسريان وارمن	تركمان	كورد	عرب	مجموع النفوس	
6000	132000	386000	93000	617000	عدد السكان
1	21.4	62.5	15.1	100	النسبة المئوية

رسم بياني رقم (5-أ) يبين النسبة المئوية لتوزيع السكاني لمحافظة كركوك سنة 1974



رسم بياني رقم (5-ب) يبين ا لتوزيع السكاني لمحافظة كركوك سنة 1974



حل المشكلة :

مشكلة كركوك واضحة، فنيا، فالتطبيع يتطلب اعادة الاقضية المستقطعة منها، اليها وذلك حسب القرارات الاربعة للجنة تنفيذ مادة 140 من الدستور العراقي^(*). اضافة الى حل مشكلة التهجير والتوطين باعادة الوافدين ورجوع المهجرين والغاء العقود الزراعية و(اعادة المفصولين السياسيين)، تمهيدا للاحصاء والاستفتاء، والاقضية المستقطعة الاربعة المعنية هي :

* ملحق رقم (2)

1 - قضاء جمجمال :

استقطع من محافظة كركوك وضم الى محافظة السليمانية بموجب المرسوم الجمهوري المرقم 608 في 1975/12/15 ضمن سياسة التغيير الديموغرافي للمحافظة.

2- قضاء كلار :

استقطع من محافظة كركوك وضم الى محافظة السليمانية بموجب المرسوم اعلاه (المرقم 608 في 1975/12/15).

3- قضاء طوزخورماتو :

استقطع من محافظة كركوك وضم الى محافظة صلاح الدين بموجب المرسوم الجمهوري المرقم 41 والمؤرخ 1976./1/19

4-قضاء كفري :

استقطع من محافظة كركوك وضم الى محافظة ديالى بموجب المرسوم الجمهوري المرقم 608 في 1975/12/15.

النفط في كركوك ايضا

لعب النفط، ولايزال، دورا حاسما في تقرير مصير كردستان، وكان النفط هو احد الاسباب الرئيسة في طمس معاهدة سيفر والمساومة التي توصلت اليها بريطانيا وتركيا في معاهدة لوزان تخلى الحلفاء بموجب معاهدة سيفر مقابل تخلي تركيا عن مطالبتها بولاية الموصل (التي ضمت كردستان الجنوبية). وبالتالي الاعتراف بالدولة العراقية التي كانت في الواقع تابعة لبريطانيا.

في 22 آب 1919 ارسل سكرتير (وزير) وزارة الهند برقية من لندن الى الممثل السياسي البريطاني في بغداد جاء فيها مايلي: (بحث حكومة صاحب الجلالة (البريطانية) بدقة مسالة (مد) السكك الحديد من قزلباط نحو كفري وكركوك، وبغض النظر عن الاستعمال النهائي لهذا الخط فاننا نوصي ببنائه حالا، لاسباب استراتيجية، لحفظ وتهدئة كردستان الجنوبية).

اشاد الممثل السياسي البريطاني في بغداد بهذا الخط في برقية جوابية مرقمة (10081) ومؤرخة في (28) آب 1919 موجهة الى سكرتير وزارة الهند قائلا:

(اعتبر المكاسب الاقتصادية (لهذا الخط) اكبر من الفوائد الاستراتيجية، انه يمر خلال منابع نفطية ثمينة وخلال البقعة الرئيسية لزراعة الحنطة في ميسوبوتاميا (العراق اليوم)، ولها محاصيل ريفية وغابات نحتاجها للغاية، ان الامل بوجود ثروة معدنية ليس قويا لكن لا يمكن اهماله).

حقا ان ارض **كركوك** تكتنز منابع نفطية ثمينة فان بئر نفطية واحدة هي (ك172) تستطيع انتاج 100000 (مائة الف) برميل/ يوم من النفط الخام. ومنذ تدفق النفط من بئر (رقم 1) واحد في بباكر عام 1927 ينتج النفط من حقول **كركوك** وعين زالة ليكون شريان الحياة للدولة العراقية (قبل اكتشاف النفط في حقول الجنوب-البصرة ثم العمارة).

يصدر النفط من **كركوك** عبر منظومة خطوط الانابيب الشمالية الى البحر المتوسط (خط بانياس و خط طرابلس)، والى الجنوب عبر الخط الاستراتيجي الذي يبدأ من ك3 (حديثة) وينتهي في البصرة (حيث يمكن تصديره عبر المينائين العميقين البكر وخور العمية، او الخط العراقي عبر السعودية الى البحر الاحمر) واخيرا الى جيهان في تركيا عبر الخط العراقي-التركي.

يجب التاكيد هنا ان الطاقة الانتاجية للحقول تتضاءل تدريجا بسبب المدة الطويلة التي مرت على بدء الانتاج واستمراره بأسلوب النهب على اساس الانتاج والتصدير بالطاقة القصوى.

اما القوى العاملة لدى شركة النفط البريطانية (IPC) فكانت خليطا من مكونات الشعب العراقي: من الكورد والعرب والتركمان والمسيحيين، وكان معظم الموظفين من الانكليز حتى اتفاقية المشاركة في الارباح التي عقدت بين الشركة والحكومة عام 1952 حين بدأ التعريق حيث حل العراقيون تدريجا محل الانكليز في الشركة، ثم وابتداء من عام 1963 بدأ التعريب حين بدأ نقل اعداد كبيرة من عمال ومستخدمي الشركة الكورد الى خارج محافظة **كركوك**، وفي قرار واحد نقلت الحكومة (2500) عاملا ومستخدما كرديا من الشركة والدوائر الاخرى بل ان مجلس قيادة الثورة (بكل جبروته!) لم يتورع عن اصدار قرار بنقل موظفين كرديين من الشركة الى بغداد. وهذا هو نص القرار:

رقم 316

استنادا الى احكام الفقرة (2) من المادة الثانية والاربعين من الدستور

قرر مجلس قيادة الثورة بمجلسه المنعقدة بتاريخ 1974/4/6 مايلى:

- 1-نقل (عباس عبدالكريم) مدير المالية في الشركة العراقية للعمليات النفطية الى ديوان الرقابة المالية.
- 2-نقل (صلاح سعدالله) مهندس اقدم في الشركة العراقية للعمليات النفطية الى وزارة النفط والمعادن/مصلحة توزيع المنتجات النفطية في بغداد.
- 3-يتولى الوزراء المختصون تنفيذ هذا القرار.

احمد حسن البكر

رئيس مجلس قيادة الثورة

المصدر: الوقائع العراقية عدد 2339.

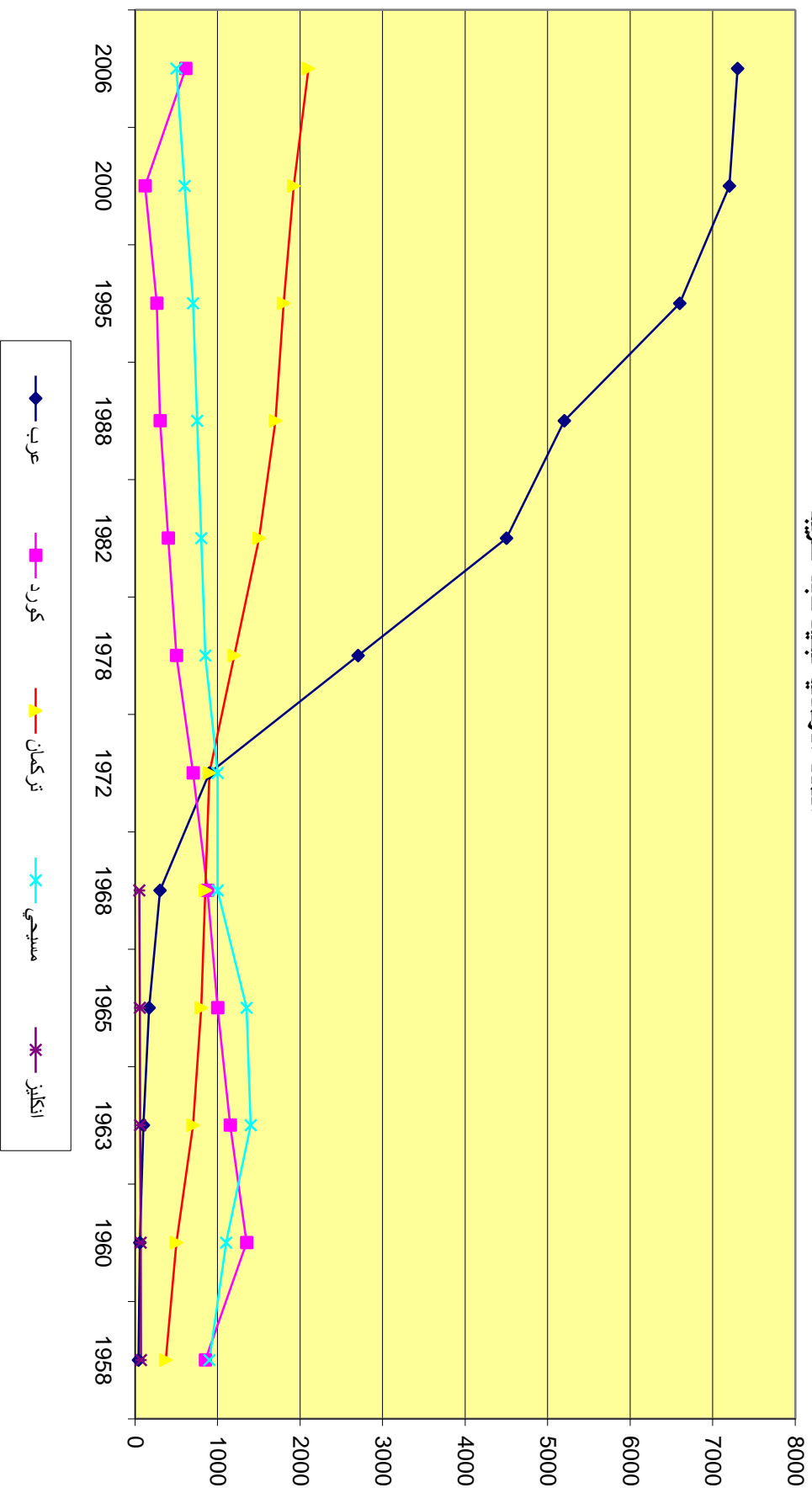
وقد تعرض الموظفون والعمال المنقولون الى فقدان الكثير من حقوقهم المكتسبة. يصور الجدول الملحق التركيب القومي للعاملين في شركة نفط الشمال وكيف بدأ التعريب ابتداء من عام 1963 والتغيرات التي جرت على هؤلاء العاملين حتى عام 2006 ويلاحظ ازدياد عدد العاملين العرب باطراد مع تناقض عدد الكورد باطراد ايضا وخاصة بعد اشتداد السياسة الشوفينية للحكومات العراقية، والجدول يصور التمييز العنصري ضد الكورد، وحملة التعريب والتغيير الديموغرافي المنظم كما هو مبين في الجدولين (6 و 7).

جدول رقم (6) يبين عدد العاملين في شركة نفط الشمال في كركوك (1958-2006)

السنة	عرب	كورد	تركمان	مسيحي	انكليز	المجموع
1958	40	850	370	900	70	2230
1960	55	1350	500	1100	65	3070
1963	100	1150	700	1400	60	3410
1965	170	1000	800	1350	55	3375
1968	300	875	850	1000	50	3075
1972	900	700	900	1000		3500
1978	2700	500	1200	850		5250
1982	4500	400	1500	800		7200
1988	5200	300	1700	750		7950
1995	6600	260	1800	700		9360
2000	7200	119	1920	600		9839
2006	7300	610	2100	500		10510

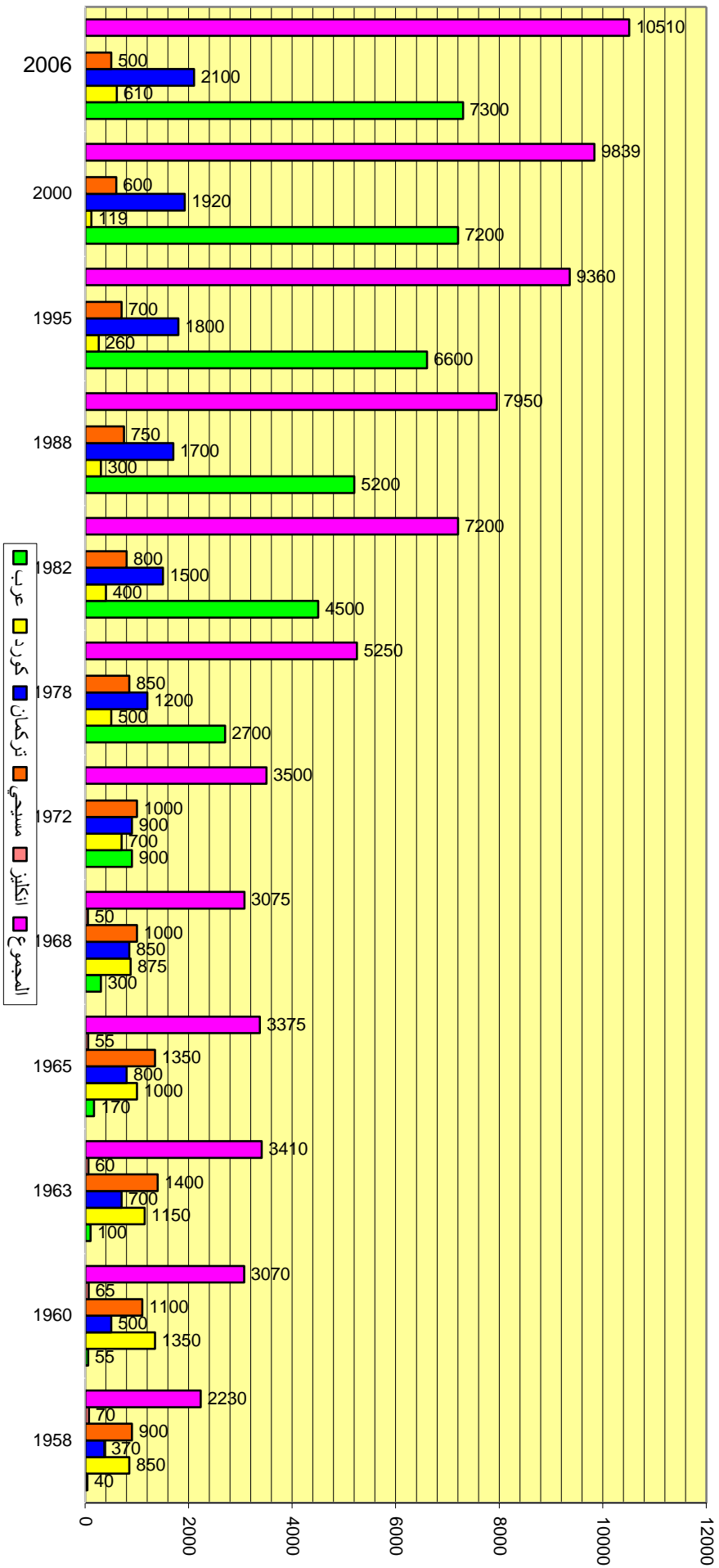
رسم بياني رقم (ب) يبين عدد العاملين في شركة نفط الشمال في كركوك

يشير التغيير في عدد الكورد والعرب الى التمييز العرقي الصارخ ضد الكورد لصالح العرب. العمالة الكوردية تتناقص بينما العمالة العربية الوافدة تتزايد، كذلك تناقصت العمالة المسيحية. اما العمالة التركمانية فبقيت ثابتة تقريبا



رسم بياني رقم (أ-١) يبين عدد العاملين في شركة نفط الشمال في كركوك

يشير التغيير في عدد الكورد والعرب الى التمييز العرقي الصاخ ضد الكورد لصالح العرب العمالة الكوردية تتناقص بينما العمالة العربية الراقدة وتزايد ، كذلك تناقصت العمالة المسيحية . اما العمالة التركمانية فبقيت ثابتة تقريبا



جدول رقم (7) يبين النسبة المئوية لعدد العاملين في شركة نفط الشمال (1958-2006)

السنة	عرب	كورد	تركمان	مسيحي	انكليز
1958	1	38	16	40	3
1960	1	43	16	35	2
1963	2	33	20	41	1
1965	5	29	23	40	1
1968	9	28	27	32	1
1972	25	20	25	28	
1978	51	9	22	16	
1982	62	5	20	11	
1988	65	3	21	19	
1995	70	2	19	7	
2000	73	1	19	6	
2006	69.45	5.8	19.98	4.75	

يشير التغيير في عدد الكورد والعرب الى التمييز العرقي الصارخ ضد الكورد لصالح العرب. يبين الجدول ان العمالة الكوردية والمسيحية تتناقص بينما العمالة العربية الوافدة تتزايد. اما العمالة التركمانية فقد بقيت ثابتة تقريبا.

نحو التطبيع والاحصاء والاستفتاء في كركوك

لقد ثبتنا عدد سكان **كركوك** لعام 1987 والمصدر هو الدليل الاداري للجمهورية العراقية، كذلك اوردنا بموجب الاحصاءات الرسمية في الجداول (2 و3 و4) عدد سكان محافظة **كركوك** بحسب القومية للمكونات الرئيسية للاعوام 1957، 1977، 1997.

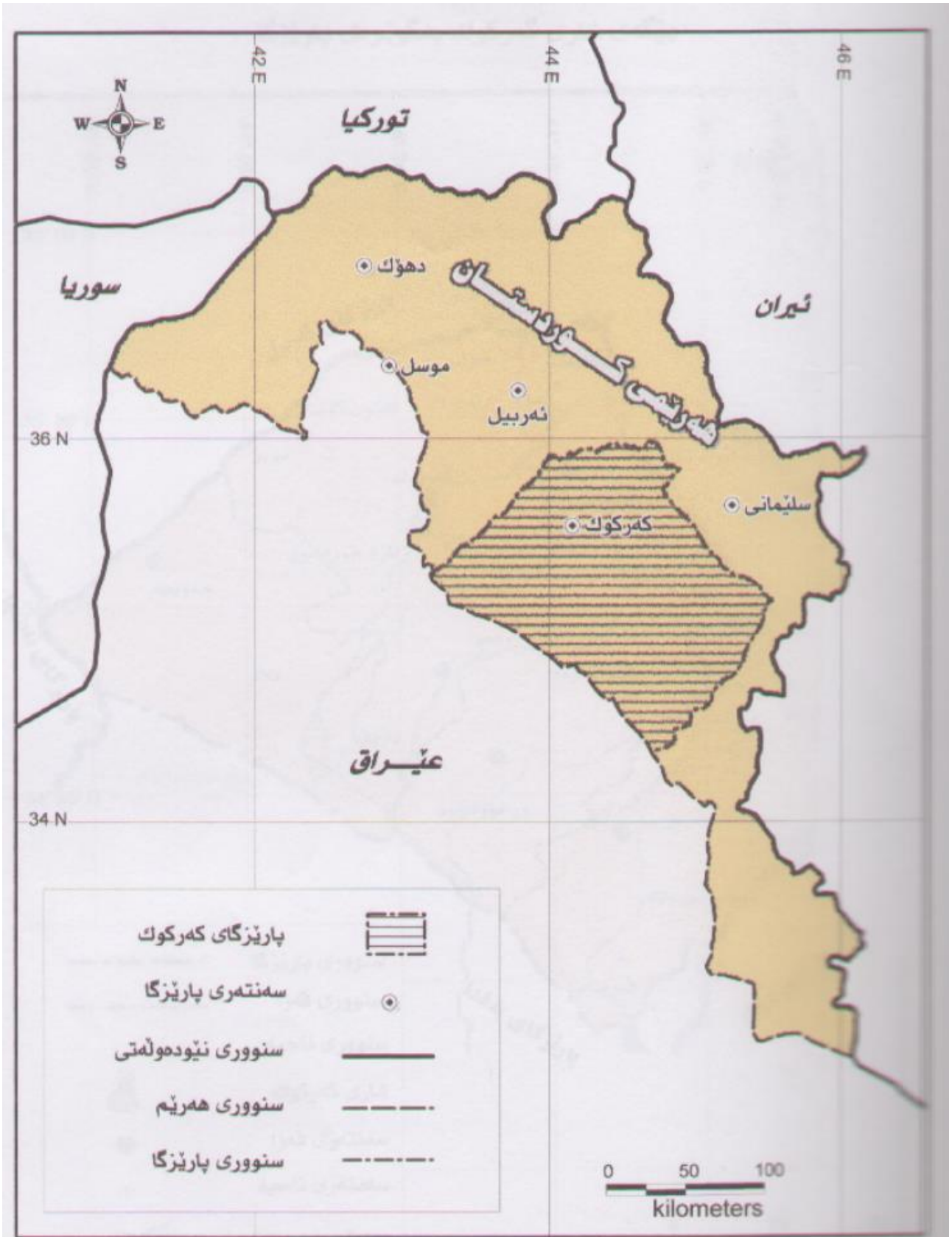
حاليا يبلغ عدد سكان **كركوك** 705014 نسمة (استنادا الى البطاقات التمييزية في 2007/4/30). ويبلغ عدد الكورد في المحلات السكنية الكوردية (رحيم تاوا، اسكان، امام قاسم، رزكاري وشورجة) (263012) نسمة، ولو اضفنا الكورد في المناطق المختلطة ويقدر عددهم بـ(163700) نسمة وبعد الاستفسار من مسؤول اداري في القضاء) لاصبح مجموع نفوس الكورد في مدينة **كركوك** (426712) نسمة، اي نسبة (60%) ستون بالمائة من مجموع السكان في المدينة.

ومن الجدير بالذكر ان محافظ **كركوك** كتب رسالة الى رئيس لجنة الشمال مؤرخة 1996/11/8 (*) بعنوان "الواقع السكاني لمدينة **كركوك**" يشكو فيها "ان الاكراد يشكلون نسبة حوالي 60% من مجموع السكان"، واذاف (هناك احياء عربية كاملة اصبحت الان كوردية صرف مثل حي (الكرامة) في (الاسكان) وحي (الشرطة) في الشورجة...) وقال ايضا (لازالت التجارة والامور الاقتصادية في المدينة بيد الاكراد، وكذلك المقاولين واصحاب الحرف والمرافق العامة والخدمات). ومن المعروف انه لم تجر تنقلات سكانية كبيرة من والى **كركوك** في اعوام (1996 – 2003)، أما بعد سقوط الحكم الدكتاتوري في عام 2003 فقد حصلت التنقلات السكانية في اتجاهين، فحتى تاريخ 2006/12/31 عادت (42724) عائلة كوردية الى **كركوك** بلغ عدد افرادها (224544) نسمة وفي الاتجاه المعاكس رحلت (5986) عائلة عربية عن **كركوك** بلغ عدد افرادها (52973) نسمة. وهذا الاتجاه مستمر باستمرار التطبيع.

الاستنتاج واضح الان، عند اعادة الاقضية الاربعة المستقطعة (جمجمال، كفري، كلار، طوزخورماتو) الى محافظة **كركوك** سيشكل الكورد اغلبية مؤثرة في المحافظة.



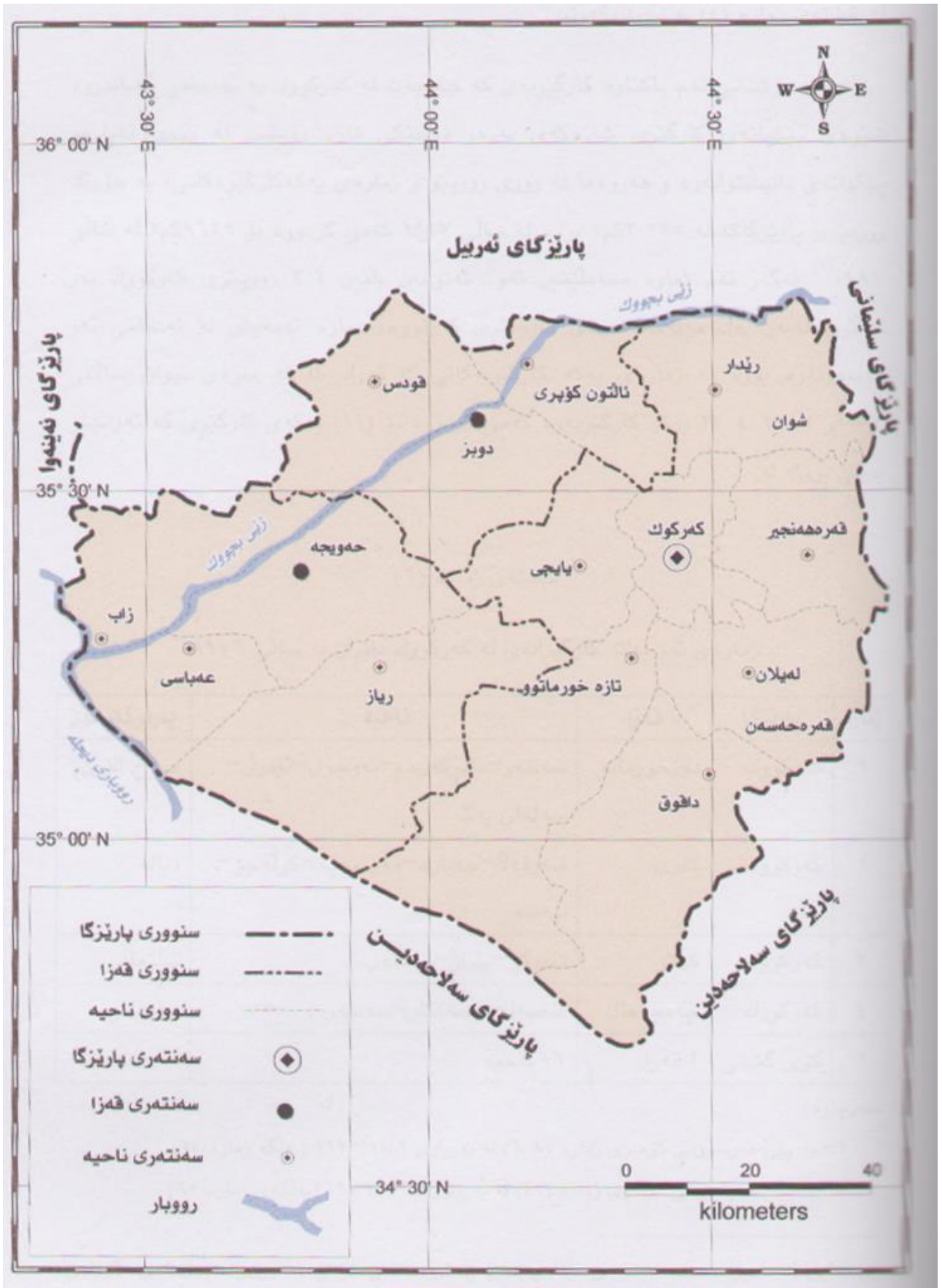
موقع مدينة ومحافظة كركوك في خارطة العراق



موقع مدينة ومحافظة كركوك في اقليم كردستان



مدینة و محافظه کرکوک 1976



خارطة محافظة تاميم بعد 1984

بسم الله الرحمن الرحيم

محافظة التمام

ري وشخصيه

شعبه المعلومات السكانيه

العدد / ٧٩

التاريخ / ٥ / جمادى الاول / ١٤١٨ هـ

١٩٩٩ / ٩ / ٧

الى / قياده فرع التمام للحزب القائد

الوضوح / رهبر واعضا فرقه تجارة كركوك

لاحقا بكتابنا ٢١١ في ١٣ / ٣ / ١٩٩٢

بالعذر لقراب انتخابات رهبر واعضا فرقه تجارة كركوك في شهرت ١٩٩٢ / ٢ / ١٠ ولغرض تنفيذ
مضمون كتاب لجنه الشمال - السكرتريه - السرى والشخصي بالرقم ١٠٦ في ٢٣ / ١ / ٩٩٢
المتضمن توجيه السيد نائب رهبر الجمهوريه - رهبر لجنه الشمال - على جعل نسبة المنسوب
في هذا المجال بنسبه لا تقل عن ٥٠٪ حيث لاحظنا ان التجارة في مدينه كركوك بيد الاكبراد
والتوكلان وقليل من العرب يدبرون تلك الاعمال . . .
نرجو اتخاذ مايلزم حول توجيه المجلس العميه لتتوسح كرهبر واعضا فرقه التجارة بكركوك تنفيذ
للتوجيهات المركزيه بهذا الصدد واعطاء الوضوح الاهميه القصوى واعلامنا . . . مع التقدير

التوقيع الاول الركن

اياد فتح خليفة

محافظة التمام

٩٩٧ / ٩ / ٧

٥٧

نسخه الى /

مديرية ابن التمام / للعلم رجاء .

(١ - ١)

ري وشخصيه

السيد المحافظ طهران

للتغفل بالاطلاع .. ومن سويده انتصابات فرقة التجارة هو يوم السبت
المطابق ١٠ / ١٠ / ١٩٩٧ . فاقترح ايتا كيد على الحزب واخاف للتدخل
شك هادي وسري للتشريح عن طريق لرئاسة الفرقة . وزيادة الاعطاء
شبه لا تقل عن ٥٠٪ . . . من اجل ما تبينونه ٣ ايشه بدي

١ / محمد ٦ طه
١٠ / ١٠

ظابط معلومات
١٣٧٦ / ١٠ / ٧

٤٤

بشرفه



جمهورية العراق
مجلس قيادة الثورة
مكتب نائب الرئيس

العدد ٩٥٨ / ٢٠

التاريخ ١٦ / ١٠ / ١٩٦٧

الشارف ١٠ / ١٩٦٧

(سري وشخصي)

الرئيس عضو قيادة قطر العراق المحترم
مسؤول تنظيماً محافظتي التاميم وصلاح الدين

٢٦٧٥
١٧٤

٢ / تصحيح القومية

نسب السيد نائب رئيس مجلس قيادة الثورة قيام فرع الحزب في التاميم بحملة لت ابناء عشائر (الكاكية / الطليانمين / الداودية) للاسراع بمراجعة دائرة الجهاز المركزي للاسحاء في المحافظة لغرض اكمال الاجراءات اللازمة بهذا الخصوص .
للتفضل بالاطلاع واتخاذ ما ترونه مناسباً .

مع التقدير .

معد ابراهيم خليل

المدير العام

١٩٦٦ / ١٠ / ١٩

بشرفه
بمناخه ذي ژماره
١٠ / ١٩٦٧
١٠ / ١٩٦٧

رقم القرار : ١٩٩

تاريخ القرار : ١٨ / جمادى الآخرة / ١٤٢٢ هـ

٢٠٠١/٩/٦

نظرا لوجود حالات موروثية في سجلات فترة الحكم
العثماني للعراق ومن اجل اعطاء العراقي حق احتساب
قوميته ... وانسجاما مع مبادئ حزب البعث العربي
الاشتراكي في ان العربي هو من عاش في الوطن العربي
وتكلم اللغة العربية واختار العروبة قوميه له ، واستنادا
الى احكام الفقرة (١١) من المادة الثانية والاربعين من
الدستور :

قرر مجلس قيادة الثورة بما يأتي :

اولا - لكل عراقي اتم الثامنة عشرة من العمر الحق في
طلب تغيير قوميته الى القومية العربية .

ثانيا - يقدم طلب تغيير القومية الى دائرة الجنسية
والاحوال المدنية المسجل فيها الشخص .

ثالثا - بيت مدير الجنسية والاحوال المدنية في المحافظة
في الطلب خلال (٦٠) سبوعا من تاريخ
تقديمه .

رابعا - يثبت قرار تغيير القومية في السجل المدني .
وينخذ اساسا لتعديل جميع السجلات والوثائق
الرسمية الاخرى .

خامسا - صدر وزير الداخلية تعليمات لتسهيل تنفيذ
احكام هذا القرار .

سادسا - ينفذ هذا القرار من تاريخ نشره في الجريدة
الرسمية .

صدام حسين

رئيس مجلس قيادة الثورة

باسم الله الرحمن الرحيم
 جمهورية العراق
 وزارة الداخلية
 محافظة النجف
 القسم المسري
 العدد / ١٥٥٨ / ٣١ / ٢٠٠٨
 التاريخ / ٢٠٠٨ / ١٢ / ٢٠

وزارة الداخلية
 محافظة النجف
 ١٤٣١ هـ
 التاريخ / / ٢٠٠٨

الى - شركة نفط الشمال
 رئاسة صحة التأميم

١ - تصحيح القومية

تنفيذا لتوجيهات المركزية الصادرة من وزارة الداخلية المرقم ٢٨٢٦ في ٢٠٠٠ / ١ / ١٥ . والمبلغ اليها بكتاب
 المكتب الخامس المو / المحافظ . المرقم ٨ / ٢٢٨ / ٨ في ٢٠٠٠ / ٢ / ٢٢ . يجب تنفيذ ما يلي و اعتبارا
 من ٢٠٠٠ / ٢ / ١ لغاية ٢٠٠٠ / ٤ / ١ .

- ١ - تدلج كافة منسقي دوائركم من ابناء القوميات الكردية و التركمانية بتصحيح قومي مياتهم و في النسخ ابدت الخاصة
 و تا تسيير ذلك في سجلات الاحياء المدنية . و ارسال نسخة من الكتاب الى القسم المسري بالمحافظة .
- ٢ - اتخاذ الاجراءات الصارمة بحق المستعتمين من التصحيح بعد ٢٠٠٠ / ٤ / ١ . و سحب البطاقة التمهيدية
 للمواد الغذائية منكم . و ايلانهم بذلك رسميا و من طريق اجراء تدويرات في نسخة بهذا الخصوص . و اخيرا
 نالهم الى المناطق النائية . و تنزيل مستأجرتهم الادارية . و ايلانهم العلوات والترخيصات السنوية و المعقولات
 و المخصصات المهنية و الخطيرة بسمتهم . و اخلاهم من الدور الحامية خلال مدة (ثلاثون) يوما .
- ٣ - قرار التصحيح لايشمل الكلدان و المسيحيين و الارمن و اليهوديين .
- ٤ - اعلامنا عن طريق ارسال التقارير الاسبوعية .

حكمت طاهر خالدي
 / القسم المسري

نسخة الى
 مكتب السيد المحافظ المحترم - ارقام المبلغ اليها بكتابكم المرقم ٨ / ٢٢٨ / ٨ في ٢٠٠٠ / ١ / ٢٢
 مديرية احصاء التأميم - لتسهيل حالات التصحيح و مراعاة القفزة مباشرة من التوجيهات الخاصة للسيد
 المحافظ .

- مديرية امر التأميم
- مديرية بلدية التأميم
- مديرية مياه و مجاري التأميم
- مديرية عقارات الدولة / التأميم
- مديرية طرق التأميم

- ✓ - كافة شعب و اقسام الديوان
- شركة غاز الشمال
- مديرية زراعة التأميم
- مديرية سايكو التأميم
- مديرية التسجيل العقاري / التأميم
- مديرية الدخل / التأميم
- مشروع رى صدام
- مشروع رى التأميم
- مديرية الجنسية و الاحوال / التأميم
- المعرف العقاري / التأميم

ونقطة رقم (٥٨)

القرى المرحلة في محافظة كركوك 1968-1988

ت	القضاء	الناحية	عدد القرى	عدد العوائل	عدد النفوس
1	كركوك	قره حسن	45	2429	
		ققره هنجير	41	2310	
		التون كوبري	31	2182	
		شوان	70	2650	61394
2	جمجمال	المركز	19	516	
		سناكو	70	2619	51797
		اغجبلر	75	6731	
3	طوز خورماتو	المركز	9	1058	
		طاوغ	6	860	41696
		قادر كرم	81	4055	
		نوجول	39	1969	
4	كفري	سقرقة لا	25	982	
		كوكز	26	1727	22817
		جبارة	30	1637	
5	كلار	المركز	16	1174	
		بيياز	52	1045	20360
		تيله كو	131	1659	
	المجموع العام		748	35603	198064

الوحدات الادارية في كركوك عام 1947^(*)

ت	الاقضية	النواحي
1	كركوك	قره حسن-التون كوبري-ملحة- شوان- سةنتەر
2	كفري	قه ره ته به- شيروانة- بيباز- المركز
3	طوزخورماتوو	قادر كرم- داقووق- المركز
4	جمجمال	اغجلر- سنكاو- المركز

سكان مدينة كركوك حسب النسب القومية 1957-1997

القوميات	1957	1977	1997
الكورد	33.2	38.12	32.3
العرب	22.5	38.5	54.6
الترکمان	37.6	21	10.1

نسبة الزيادة السكانية في مدينة كركوك 1957-1997^(*)

القوميات	1957-1977	1977-1997	1957-1997
الكورد	2.3	3.8	3.5
الترکمان	0.86	0.7	0.09
العرب	3.2	9	6.1

نسبة موظفي دائرة التربية في كركوك في سنة 2005

المهنة	نسبة العرب%	نسبة التركمان%	نسبة الكورد%	نسبة السريان%
المشرف التربوي	55	31.3	10.3	3.4
المشرف الاختصاصي	75.8	18.9	3.6	1.7
معلم	48.9	45.1	5.1	0.9
موظف	25.3	64.3	8.4	2
المجموع الكلي	51.2	45.4	5.8	0.62

تعريب اسماء المدارس الكردية والتركمانية (●)

اسماء المدارس-الكردية	الاسماء بالعربية
ثامادهبي كوردستان	عبدالملك بن مروان
ناوهندی كاوه	معاذ بن جبل
ناوهندی زيوهر	الاندلس
ناوهندی چه می ريزان	الرافدين
سه رهتايي پيره مييرد	البكر
سه رهتايي مهولهوي	الادريسي
سه رهتايي هه لمهت	العراقية
سه رهتايي بارزاني	أم الايمن

اسماء المدارس-تركمانية	الاسماء بالعربية
سيلدزلار	الفجر الجديد
يدي قارداش	قادسية صدام
موطلو	النصر
اق طاش	المتني

تركيب مجلس محافظة كركوك بعد الانتخابات 2005/12/15

كتل احزاب السياسية	عدد المقاعد	النسبة المئوية %
قائمة الاخاء في كركوك	26	63.4
قائمة الجبهة التركمانية	8	19.5
قائمة التجمع العربي	5	12.1
اخرى	2	5
المجموع الكلي	41	100

انتخابات 2005/12/15: جرت انتخابات مجلس النواب العراقي في 2005/12/15. ان تحليل نتائج هذه الانتخابات يثبت ثانية ان الاغلبية الكردية في محافظة كركوك وغيرها من المناطق المتنازع عليها حقيقة اجتماعية. وكما موضح في الجداول التالية:

محافظة كركوك

عدد اصوات التحالف الكردستاني	نسبة المصوتين للتحالف الكردستاني	الناحية	القضاء
15795	68.02%	داقوق	داقوق
11363	80.05%	دوبز	دبس (دوبز)
5708	60.81%	سركران	
13753	84.57%	التون كوبري	
30753	77.36%		المجموع العام
-	-	حويجة	حويجة
-	-	العباسي	
-	-	يايجي	
-	-	الرياض	
-	-	الزاب	
			المجموع العام
226451	65.59%	المركز	كركوك
3534	66.52%	ليلان	
20090	98.32%	قرههنجير	
15036	99.63%	شوان (ريدار)	
161	0.91%	تازة خورماتو	
265272	65.71%		المجموع العام (المركز)
312754	55.49%		المحافظة

القضاء	عدد الناخبين	نسبة التصويت	عدد اصوات التحالف الكوردستاني	نسبة اصوات التحالف الكوردستاني
جمال	74395	83.42%	57297	92.32%
كلار	64492	82.70%	59923	92.92%
كفري	36367	-	25811	70.97%
طوزخورماتو	57000	-	24984	44.09%
مجموع اصوات التحالف الكوردستاني	168015			

تضاف هذه الاصوات العائدة الى الاقضية الاربعة المستقطعة من محافظة كركوك الى اصوات التحالف في محافظة كركوك بمحدودها الادارية الحالية (كركوك-دبس- الحويجة) وعددها (312754) صوتا فيصبح المجموع (480769) صوتا (من مجموع نفوس المحافظة الذي سبق وان قدرناه بحوالي (1.280) مليون نسمة حاليا.

ولو افترضنا ان عدد الناخبين الذين بلغوا سن التصويت هو حوالي نصف عدد السكان، فان نتائج الانتخابات تثبت ثانية ان الكرد سيشكلون حوالي 63% من سكان المحافظة بعد تطبيع الوضع فيها، اي بعد اعادة ربط الاقضية المستقطعة بالمحافظة.

ملاحظتان هامتان:

1- هناك رأي شائع، حتى بين بعض اوساط التحالف الكوردستاني، ان التطبيع لايشمل اعادة الاقضية المستقطعة التي ضمت عمليا الى اقليم كردستان الى محافظة كركوك وذلك لان موضوع الحاقها بكردستان قد حسم وهذا الرأي خاطئ وضار، وهو ما عمل له النظام البعثي الدكتاتوري البائد في عملية التغيير الديموغرافي للمحافظة، وذلك بتقليل نسبة الكورد في المحافظة عن طريق فصل الاقضية ذات الاغلبية الكردية من المحافظة في سبيل زيادة نسبة العرب فيها. يجب ان نتمسك بمعنى التطبيع نسا وروحا بموجب المادة 140 وذلك باعادة الوضع في المحافظة الى ماكان عليه قبل البدء بحملة التعريب وتغيير الطابع الديموغرافي للمحافظة تمهيدا لاجراء الاحصاء فالاستفتاء. وهذا يعني تطبيع الحدود الادارية الى وضعها

الاداري السابق قانونا لا في محافظة كركوك حسب، بل في محافظة نينوى ايضا بالغاء قرارات ضم عقرة ومحمور اليها، وكذلك بتطبيع الحدود الادارية لبعض الوحدات الاخرى في محافظة ديالى.

2- اننا نفترض ان كل كردي سيصوت في استفتاء المناطق المتنازع عليها لصالح الانضمام الى اقليم كردستان. لكن على المرء ان لا يعتبر الامر منتهيا، بل يجب ان تقوم السلطة الاقليمية والتحالف الكردستاني خاصة، والحركة الكردية عامة، بحملة مستمرة لضمان تصويت المواطنين الكرد في المناطق المتنازع عليها، وخاصة كركوك، للانضمام الى اقليم كردستان، وعدم التذرع بالشكوى من بعض الحالات السلبية كالحالة المعاشية مثلا، لغرض الامتناع عن القيام بهذا الواجب الوطني. ومن الضروري القيام بحملة توعية عامة منظمة تبدأ من سنجار وتتعاظم في كركوك، وتستمر حتى خانقين، ولا تنتهي الا عند الاستفتاء، لشرح المادة 140 وبيان اهمية تنفيذها بصورة صحيحة في موعدها المحدد، وتأثير ذلك على مستقبل الوطن، مع معالجة الحالات السلبية-الادارية والخدمية لتحفيز المواطنين على العمل في سبيل وحدة الاقليم بحدودها التاريخية المعلومة.

سيدي رئيس لجنة الشمال المحسنة

١٠ / الواقع السكاني لمدينة كركوك

١٨٤٧٠٠
٩٧/١٧٨

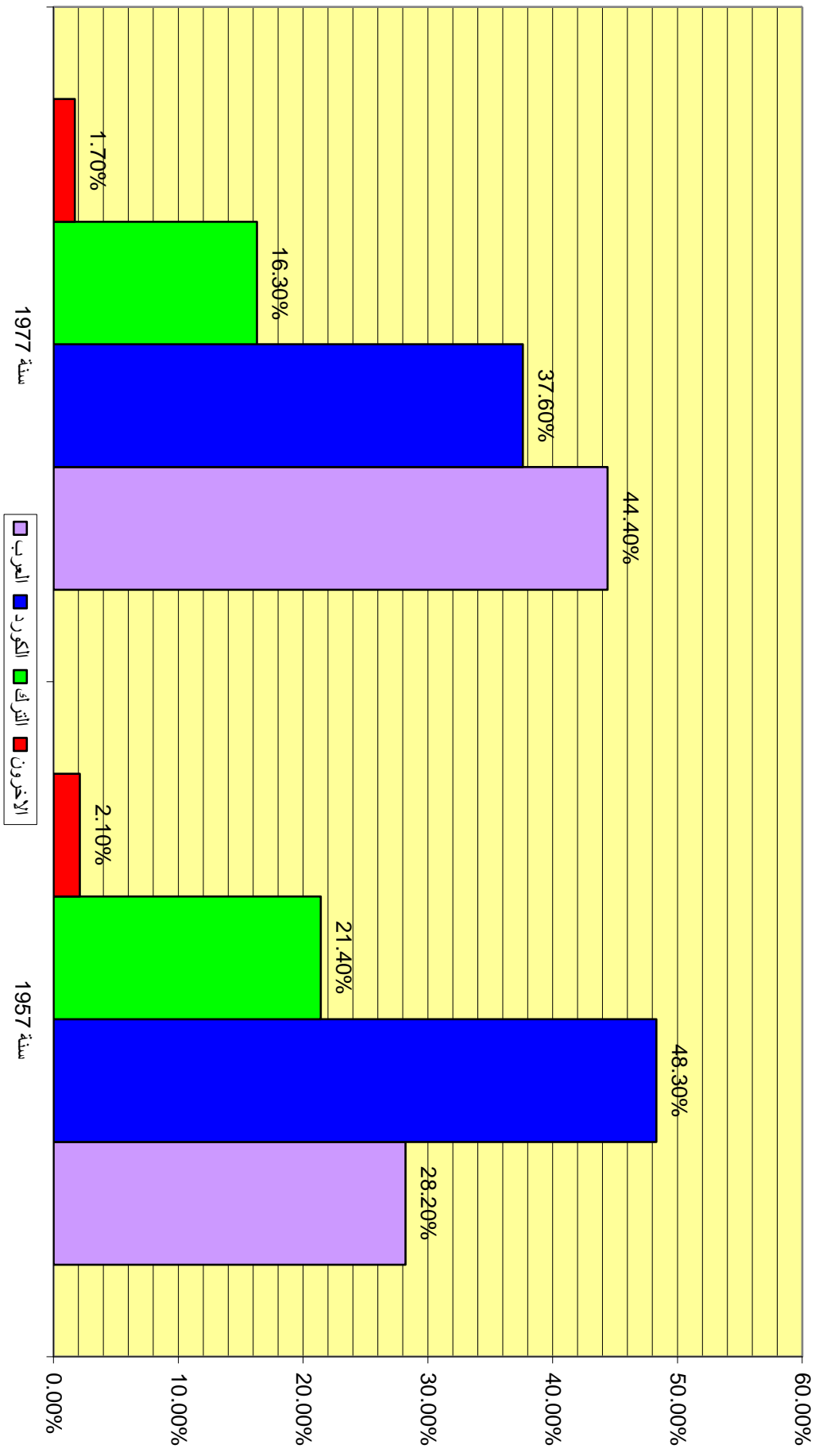
طعنا ما يأسى :-

- ١- خلال فترة الحرب العراقية - الإيرانية تم ترحيل اعداد كبيرة من الاكراد الذين كانوا يسكنون مركز مدينة كركوك ، وكذلك الذين كانوا يسكنون مناطق شوان - قره حسن - قادر كرم الى محافظتي اربيل والسليمانية لاسباب أمنية وقد تم ترحيل سجلات نفوسهم وتهودهم من محافظة التأميم الى المحافظتين المذكورتين * وكانت نسبة الاكراد قبل أحداث سفحة الخيانة والخذل في مدينة كركوك تقدر بـ ٤٠ ٪ من سكان المدينة *
- ٢- في منتصف عام ١٩٩١ نزحت اعداد كبيرة من الاكراد من سكة منطقة الحكم الذاتي الى المدينة وشمعهم العوائل المرحلة مترسا قبل عام ١٩٩٠ *
- ٣- توجد الان نسبة عالية من شباب محافظتي السليمانية واربيل في مدينة كركوك يقترشون شوارع المدينة وخاصة في الجانب الكبير بهزاوسون الاعمال التجارية وخاصة المواد المهربة *
- ٤- العوائل الكردية التي عادت وتصرحت الى المدينة نظمت لها تساميم الحصص السكنية استنادا الى عوائل المدينة التي بحوزتها والمنظمة لها قدما قبل نقل سجلات نفوسها الى السليمانية واربيل وتقدر عدد افراد هذه العوائل ما بين (٧٠٠٠٠٠ - ١٠٠٠٠٠٠) نسمة وان الاكراد الان يشكلون نسبة حوالي ٦٠ ٪ من مجموع السكان *
- ٥- هناك احياء عربية كاملة اصبحت الان كردية صرف مثل حي (الكرامة) في الاسكان وحي (الشرطة) في الشريعة بسبب اخلائها من قبل سكانها العرب بعد أحداث سفحة الخيانة والخذل مباشرة *
- ٦- هناك عوائل كردية تشكل مراكز استقطاب وتجمع الاكراد حولها مثل (عائلة كمينزان - عائلة قره جيوار - عائلة الكاكية - عائلة الطالبانية) صعيبي مستشاري السواج افواج الدفاع الوطني (٠)
- ٧- لازالت التجارة والامور الاقتصادية في المدينة بهد الاكراد ، وكذلك المطاولين واصحاب الحرف والمراقق العامة والخدمات *

رسم بياني يبين النسبة المئوية لسكان محافظة

كركوك بحسب القومية (1957-1977)

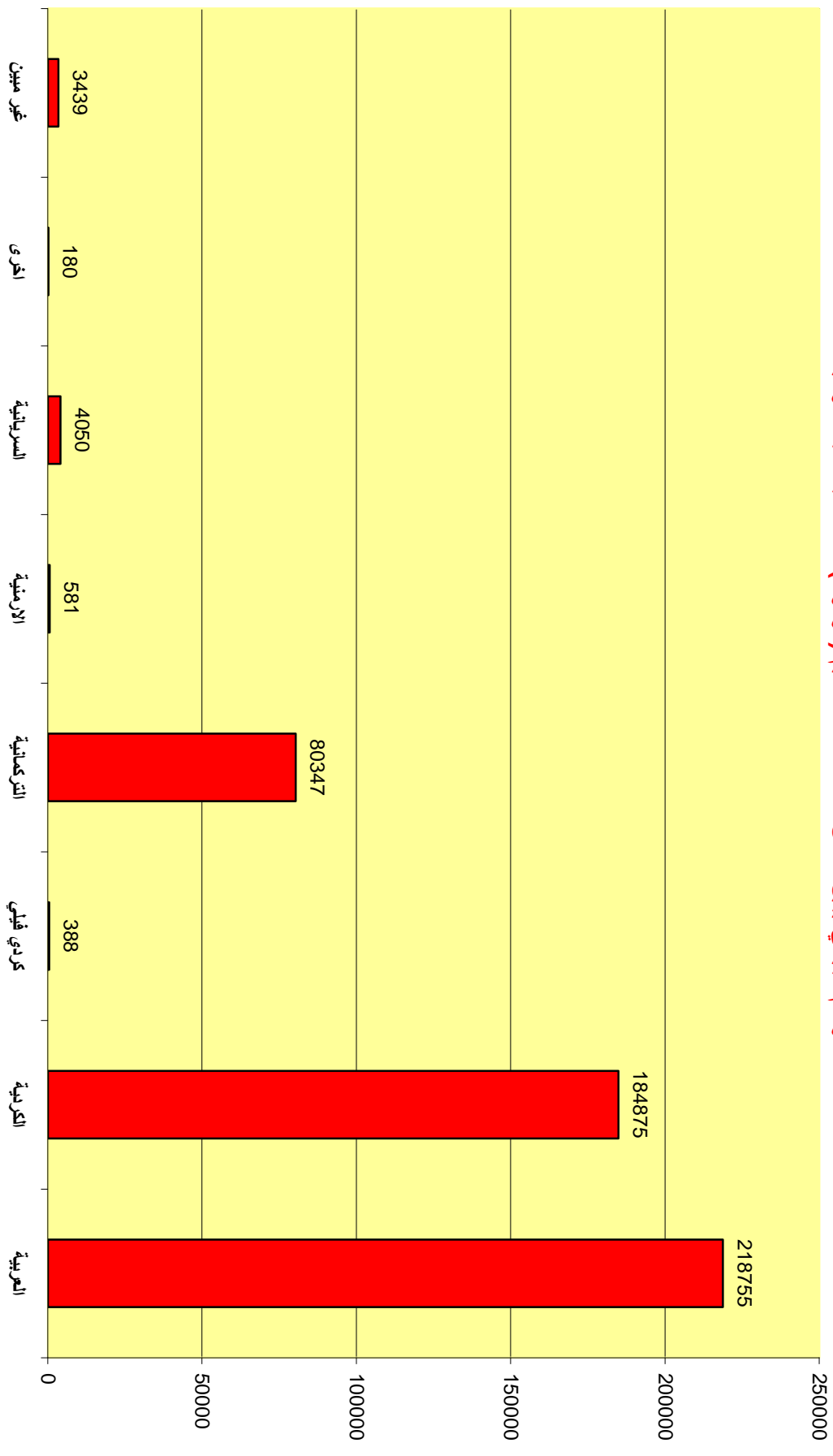
رسم بياني يبين النسبة المئوية لسكان محافظة كركوك بحسب القومية (1957-1977)



رسم بياني يبين سكان محافظة التأميم (كركوك)-

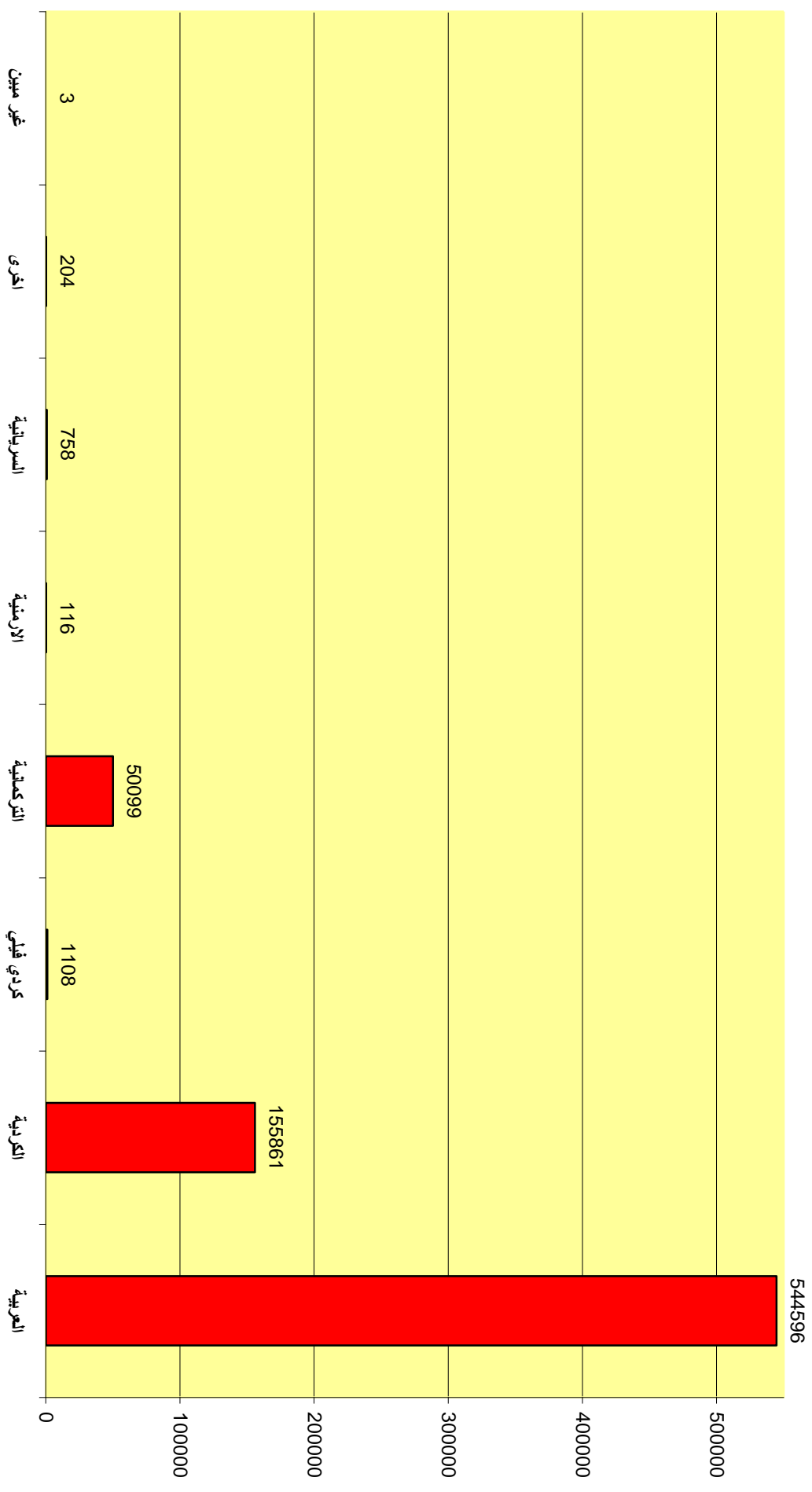
1977 بحسب القومية

الرسم البياني يبين سكان محافظة التأميم (كركوك)-1977 بحسب القومية



**الرسم البياني يبين عدد سكان محافظة التأميم
(كركوك) -1997 بحسب القومية**

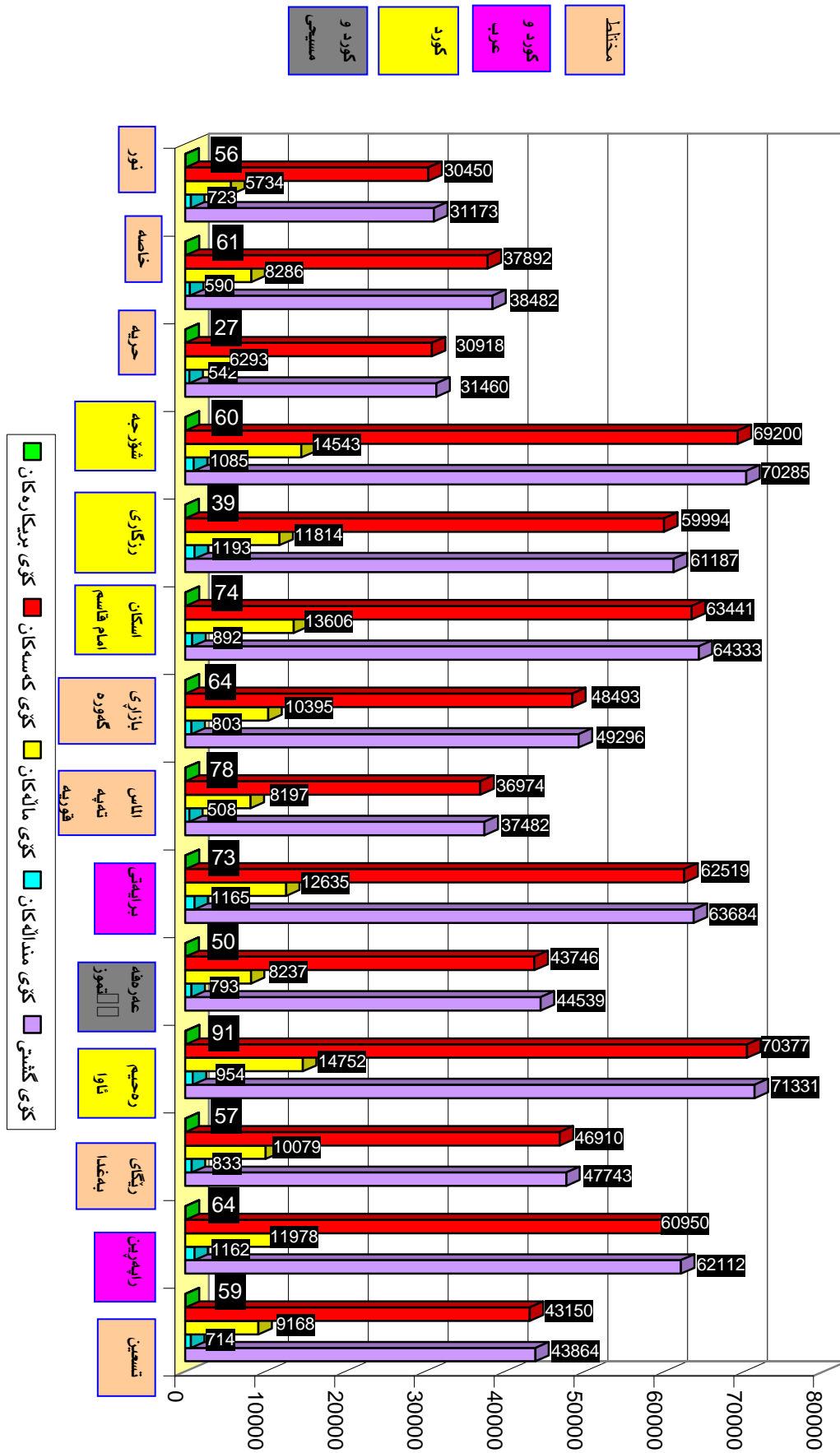
الرسم البياني يبين سكان محافظة التأميم (كركوك) بحسب القومية



رسم بياني يبين سكان محافظة كركوك حسب القومية

(نيسان 2007)

رسم بياني يبين سكان محافظة كركوك حسب القومية (نيسان 2007)



ملحقات

ملحق رقم (1)

المادة الثامنة والخمسون

من قانون إدارة الدولة للمرحلة الإنتقالية

المادة الثامنة والخمسون

من قانون إدارة الدولة للمرحلة الإنتقالية

(أ)- تقوم الحكومة العراقية الانتقالية ولا سيما الهيئة العليا لحل النزاعات الملكية العقارية وغيرها من الجهات ذات العلاقة، وعلى وجه السرعة، باتخاذ تدابير، من اجل رفع الظلم الذي سببته ممارسات النظام السابق والمتمثلة بتغيير الوضع السكاني لمناطق معينة بضمنها كركوك ، من خلال ترحيل ونفي الافراد من اماكن سكناهم ، ومن خلال الهجرة القسرية من داخل المنطقة وخارجها، وتوطين الأفراد الغرباء عن المنطقة ، وحرمان السكان من العمل ، ومن خلال تصحيح القومية. ولمعالجة هذا الظلم ، على الحكومة الانتقالية العراقية اتخاذ الخطوات التالية :

فيما يتعلق بالمقيمين المرحلين والمنفيين والمهجرين والمهاجرين، وانسجاماً مع قانون الهيئة العليا لحل النزاعات الملكية العقارية، والإجراءات القانونية الأخرى، على الحكومة القيام خلال فترة معقولة، بإعادة المقيمين إلى منازلهم وممتلكاتهم، وإذا تعذر ذلك على الحكومة تعويضهم تعويضاً عادلاً.

بشأن الافراد الذين تم نقلهم الى مناطق و اراض معينة ، وعلى الحكومة البت في امرهم حسب المادة 10 من قانون الهيئة العليا لحل النزاعات الملكية العقارية، لضمان امكانية اعادة توطينهم ، اولضمان امكانية تلقي تعويضات من الدولة ، او امكانية تسلمهم لأراض جديدة من الدولة قرب مقر اقامتهم في المحافظة التي قدموا منها ، او امكانية تلقيهم تعويضاً عن تكاليف انتقالهم الى تلك المناطق .

بخصوص الاشخاص الذين حرموا من التوظيف او من وسائل معيشية اخرى لغرض اجبارهم على الهجرة من اماكن اقامتهم في الاقاليم والاراضي ، على الحكومة ان تشجع توفير فرص عمل جديدة لهم في تلك المناطق والاراضي .

اما بخصوص تصحيح القومية فعلى الحكومة الغاء جميع القرارات ذات الصلة ، والسماح للاشخاص المتضررين، بالحق في تقرير هويتهم الوطنية وانتمائهم العرقي بدون اكراه او ضغط.

(ب)- لقد تلاعب النظام السابق ايضاً بالحدود الادارية و غيرها بغية تحقيق اهداف سياسية . على الرئاسة والحكومة العراقية الانتقالية تقديم التوصيات الى الجمعية الوطنية وذلك لمعالجة تلك التغييرات

غير العادلة. وفي حالة عدم تمكن الرئاسة الموافقة بالأجماع على مجموعة من التوصيات، فعلى مجلس الرئاسة القيام بتعيين محكم محايد و بالأجماع لغرض دراسة الموضوع وتقديم التوصيات . وفي حالة عدم قدرة مجلس الرئاسة على الموافقة على محكم، فعلى مجلس الرئاسة أن يطلب من الأمين العام للأمم المتحدة تعيين شخصية دولية مرموقة للقيام بالتحكيم المطلوب.

(ج)- تؤجل التسوية النهائية للاراضي المتنازع عليها ، ومن ضمنها كركوك ،الى حين استكمال الاجراءات أعلاه، وإجراء إحصاء سكاني عادل وشفاف والى حين المصادقة على الدستور الدائم. يجب ان تتم هذه التسوية بشكل يتفق مع مباديء العدالة، آخذاً بنظر الاعتبار ارادة سكان تلك الاراضي.

ملحق رقم (2)

القرارات الاربعة للجنة تنفيذ مادة 140 من الدستور

العراقي

كۆماری عێراق

سەرۆكایهتی نهنجومهنی وهزیران
لیژنه‌ی جێ به‌جێ كردنی
ماده‌ی (١٤٠) له دهستور



جمهورية العراق
مجلس الوزراء

لجنة تنفيذ
المادة (١٤٠) من الدستور

ژماره :
رێشه‌وت : ٢٠٠ / /

المعد : ٦
التاريخ : ٢٠٠٧ / ١ / ١٦

قرار رقم (١)

اجتمعت لجنةنا المشكلة بموجب الامر الديواني المرقم (٤٦) والمؤرخ في ٢٠٠٦/٨/٩ اجتماعها العاشر بتاريخ ٢٠٠٧/١/١٠ ولغرض تنفيذ المادة (١٤٠) من دستور جمهورية العراق ومن اجل تطبيع الاوضاع في المناطق المتنازع عليها قررت اللجنة ما يلي:
((اعادة جميع الموظفين من السكان الاصليين للمناطق المتنازع عليها من (الكورد ، التركمان ، الاشوريين ، الكلدانيين ، العرب) الذين تم فصلهم او ابعادهم او نقلهم خارج تلك المناطق لاسباب سياسية او عرقية او طائفية او دينية للفترة من ١٧ تموز ١٩٦٨ ولغاية ٩ نيسان ٢٠٠٣ الى وظائفهم السابقة او القريبة منها في مناطقهم الاصلية وفقا للقانون)) .
بخضع هذا القرار لمصادقة دولة السيد رئيس الوزراء.

للمولى

هاشم عبدالرحمن الشبلي

رئيس اللجنة

٢٠٠٧/١/

(1-1)

الامانة العامة لمجلس الوزراء - الطابق الثامن

البريد الالكتروني : lejna140dastor@yahoo.com هاتف السكرتير : موبایل ٠٧٧٠٢٥٨٦٥٥٤

ارضي ٧٤٣٢٨٩٢ - ٧٤٣٢٨٨١

كۆماری عێراق

سەرۆكایهتی نهنجومهانی وهزیران
لیژنه‌ی جێ به‌جێ كردنی
ماده‌ی (١٤٠) له دهستور



جمهوریة العیراق
دائمیة مجلس الوزراء

لجنة تنفيذ
المادة (١٤٠) من الدستور

ژماره :
رێنکهوت : / / ٢٠٠٧

لعمد : ٤٤
تاریخ : ٢٠٠٧ / ١ / ١٦

قرار رقم (٢)

اجتمعت لجنةنا المشكلة بموجب الامر الديواني المرقم (٤٦) العدد (م ر ن / ٤٨ / ١٣٧٣) والمؤرخ في ٢٠٠٦/٨/٩ اجتماعها الحادي عشر بتاريخ ٢٠٠٧/١/١٦ ولغرض تنفيذ المادة (١٤٠) من دستور جمهورية العراق ومن اجل تطبيع الاوضاع في المناطق المتنازع عليها قررت اللجنة ما يلي:

اولا: اعادة جميع العوائل المرحلة والمهجرة الذين رحلوا وهجروا من المناطق المتنازع عليها نتيجة سياسات النظام السابق للفترة من ١٧ تموز ١٩٦٨ ولغاية ٩ نيسان ٢٠٠٣ والمشمولة بالمادة (١٤٠) من دستور جمهورية العراق الى مناطقهم السابقة واتخاذ الآلية اثناء التنفيذ :-

أ. تعوض العوائل المرحلة والمهجرة بقطعة ارض سكنية تخصص من الدولة في مناطقهم الاصلية التي هجروا ورحلوا منها بشرط ان لا يكونوا من المستفيدين باستلاكهم قطعة ارض سكنية من الدولة سابقا.

ب. تعوض جميع العوائل المرحلة والمهجرة بتعويض مالي قدره فقط خمسة ملايين دينار وتعوض العوائل المرحلة والمهجرة الساكنة داخل حدود بلدية كركوك مبلغا قدره فقط عشرة ملايين دينار .

ثانيا: تقوم هيئة حل نزاعات الملكية العقارية بحل جميع قضايا العقارات والاملاك المصادرة والمستلمة نتيجة سياسات النظام السابق في المناطق المتنازع عليها المشمولة بالمادة (١٤٠) من دستور جمهورية العراق وباسرع وقت ممكن اقصاد (٢٠٠٧ / ٣ / ١٥).

يخضع هذا القرار لمصادقة دولة السيد رئيس الوزراء.

لوائحه

هاشم عبدالرحمن الشبلي

رئيس اللجنة

٢٠٠٧/١/

(1-1)

الامانة العامة لمجلس الوزراء - الطابق الثامن

البريد الالكتروني : lejnal40dastor@yahoo.com هاتف السكرتير : موبایل ٠٧٧.٢٥٨٦٥٥٤

لرضي ٧٤٣٢٨٩٢ - ٧٤٣٢٨٨١

قرار رقم (٣)

اجتمعت لجنة المشكله بموجب الامر الديوانى المرقم (٤٦) العدد (م ر ن / ٤٨ / ١٣٧٣) والمؤرخ فى ٢٠٠٦/٨/٩ اجتماعها الثالث عشر بتاريخ ٢٠٠٧/٢/٤ ولغرض تنفيذ المادة (١٤٠) من دستور جمهورية العراق ومن اجل تطبيع الاوضاع فى المناطق المتنازع عليها قررت اللجنة ما يلى:

اولا:

اعادة جميع العوائل الوافدة الى المناطق المتنازع عليها والمشمولة بالمادة (١٤٠) من دستور جمهورية العراق وبصورة خاصة محافظة كركوك الى مناطقهم السابقة التى وفدوا منها نتيجة سياسات النظام السابق للفترة من ١٧ تموز ١٩٦٨ ولغاية ٩ نيسان ٢٠٠٣ واتخاذ الآلية ادناه للتنفيذ:-

- أ. منحهم مبلغ عشرون مليون دينار مع قطعة ارض سكنية فى مناطقهم الاصلية.
- ب. نقل قيد العوائل الوافدة من دوائر الاحوال المدنية من المناطق المتنازع عليها الى دوائر الاحوال المدنية فى مناطقهم الاصلية.
- ج. نقل البطاقة التمييزية للعوائل الوافدة من المناطق المتنازع عليها الى مناطقهم الاصلية.
- د. نقل جميع المستمسكات الرسمية المتبقية للعوائل الوافدة من المناطق المتنازع عليها الى مناطقهم الاصلية السابقة.
- هـ. يتم صرف مبلغ المنحة بعد تقديم المعنيين ما يؤيد نقل سجلات الاحوال المدنية و البطاقة التمييزية للمشمولين بهذه المنحة.

ثانيا:

على وزارتي الداخلية والتجارة والدوائر ذات العلاقة تسهيل مهمة الوافد فيما يتعلق بما وردة فسى (ب، ج، د) من الفقرة (اولا) اعلاه.

(١-٢)

الامانة العامة لمجلس الوزراء - الطابق الثامن

البريد الالكترونى : lejna140dastor@yahoo.com هاتف السكرتير : موبيل ٠٧٧٠٢٥٨٦٥٥٤

لرضى ٧٤٣٢٨٩٢ - ٧٤٣٢٨٨٦

كۆماری عیراق

سەرۆكایه تی نهنجومه تی وهزیران
لیژنه ی جی به جی كردي
ماده ی (١٤٠) له دهستور



جمهوریة العیراق
مجلس الوزراء

لجنة تنفيذ
المادة (١٤٠) من الدستور

ژماره :
رینکه وت : ٢٠٠ / /

العدد : ٢٧
التاريخ : ٢٠٠٧ / ٤ / ٤

ثالثا:

على الوزارات والدوائر ذات العلاقة تسهيل مهمة الوافد اذا كان موظفا في نقل وظيفته من المناطق المتنازع عليها الى مناطقهم الاصلية.

رابعا:

ينفذ جميع فقرات القرار اعلاه قبل يوم ٢٠٠٧/٣/١٥ .

خامسا:

بخضع هذا القرار لمصادقة دولة السيد رئيس الوزراء.


هاشم عبدالرحمن الشبلي

رئيس اللجنة

٢٠٠٧/٢/

(2-2)

الامانة العامة لمجلس الوزراء - الطابق الثامن

البريد الالكتروني : lejna140dastor@yahoo.com هاتف السكرتير : موبايل ٧٧٠٢٥٨٦٥٥٤

ارضي ٧٤٣٢٨٩٢ - ٧٤٣٢٨٨١

كۆماری عێراق

سەرۆكایهتی نهنجومهتی وهزیران
لێژنهێ جێ به جێ كردهی
مادهی (١٤٠) له دهستور



جمهوریة العیراق
رئاسة مجلس الوزراء

لجنة تنفيذ
المادة (١٤٠) من الدستور

ژماره: / / ٢٠٠
رێشهوت: / / ٢٠٠

نومبر: ٢٨
تاریخ: ٢٠٠٧/٤/٢٤

قرار رقم (٤)

اجتمعت لجنةنا المشكلة بموجب الامر الديواني المرقم (٤٦) العدد (م ر ن / ٤٨ / ١٣٧٣) والمؤرخ في ٢٠٠٦/٨/٩ اجتماعها الثالث عشر بتاريخ ٢٠٠٧/٢/٤ ولغرض تنفيذ المادة (١٤٠) من دستور جمهورية العراق ومن اجل تطبيع الاوضاع في المناطق المتنازع عليها قررت اللجنة ما يلي:

اولا:

الغاء كافة العقود الزراعية التي ابرمت ضمن سياسات التغيير الديمغرافي (التعريب) في المناطق المتنازع عليها والمشمولة بالمادة (١٤٠) من دستور جمهورية العراق وبصورة خاصة محافظة كركوك واعادة الحال الي ما كان عليه قبل ابرام تلك العقود.

ثانيا:

يخول النوائر ذات العلاقة بتنفيذ هذا القرار.

ثالثا:

ينفذ هذا القرار قبل يوم ٢٠٠٧/٣/١٥.

رابعا:

يخضع هذا القرار لمصادقة دولة السيد رئيس الوزراء.

لوائحه

هاشم عبدالرحمن الشبلي

رئيس اللجنة

٢٠٠٧/٢/

(١-١)

الامانة العامة لمجلس الوزراء - الطابق الثامن

البريد الالكتروني: lejna140dastor@yahoo.com هاتف السكرتير: موبايل ٠٧٧٠٢٥٨٦٥٥٤

ارضي ٧٤٣٢٨٩٢ - ٧٤٣٢٨٨١

ملحق رقم (3)

القرارات والمراسيم الجمهورية الخاصة بالتغيير

الاداري والديموغرافي لمحافظة كركوك

(قرارات 1-91)

ت	رقم القرار او المرسوم	الموضوع	الملاحظات
1	3015/32 1999/8/23	ترحيل الكرد من منطقة الحكم الذاتي وعدم السماح لهم السكن في	محافظة نينوى، التأميم وديالى
2	3981/5/9 2000/4/16م	ترحيل المواطنين غير العرب من محافظة التأميم	واجراء اللازم بخصوص ممتلكاتهم وتأشير
3	(66) 1998/2/11	التعاقد مع الفلاحين العرب في مشروع /ى صدام	(الاحوال المدينة) سجلاتهم
4	العدد (بلا) 1999/6/15	تجهيز الفلاحين العرب المتعاقدين بالسلح	في (قضاء داقوق)
5	(348) 2000/3/20	المقاطعات الزراعية ضمن (الحزام الامني) لمدينة كركوك بهدف شمولها بالتوزيع على العشائر العربية	في ناحية (ليلان) ويخص مجوعات: المثنى، الرشيد، عمرين عبدالعزيز
6	250/20/ 1995/2/14	حيث المتعاقدين العرب على نقل سجلات نفوسهم وبطاقات المواد الغذائية في محاور محافظي التأميم، ونيوى	عن محافظ التأميم الى مديرية الزراعة
7	821 في 2001/5/8	شروط ان يكون المتعاقدون العرب في منطقة الحزام الامني ممن يمكن (الاعتماد) عليهم ومحسومي الولاء للحزب والثورة	وتحديد سقف زمني لذلك، عن طه ياسين رمضان - رئيس لجنة الشمال
8	قرار مجلس قيادة الثورة 850 في 1988/11/27	منع العربي تغيير قوميته	والمخالف يعاقب بالسجن مدة لا تقل عن سنة
9	قرار 199 في 2001/9/6	مجلس قيادة الثورة في تغيير غير العربي قوميته الى العربية	وتسهيل وزير الداخليه لذلك
10	1558/6/6 في 2000/2/25	بناء على توجيهات وزارة الداخليه، تبليغ كاه منتسبي دوائر التأميم بتصحيح قومياتهم، و بخلافه تتخذ اجراءات	وتم تحديد 2000/4/1 سقفاً زمنياً لذلك
11	كتاب 1931/7/8 في 2000/1/18	قائمة لترحيل من لم يغيروا قومياتهم الى العربية	توقيع محافظه التأميم

من محافظ التأميم	عدد الذي غيروا قومياتهم الى العربية	في 7109/6/1 2000/7/1	12
وبخلافه تتخذ اجراءات خاصة	الزام كافة منتسبي الدوائر في محافظة التأميم بتصحيح قومياتهم الى العربية	في 2839 2000/2/15	13
تشجيع الاخرين, بتوقيع محافظ التأميم	شمول مصححي قومياتهم بالامتيازات الخاصه	في 1987/18/7 1999/9/17	14
فيهم الكردي و التركمانى	امر ادارى بنقل مجموعة في المواطنين لامتناعهم تغير قوميتهم	في 6739/6/95 2000/8/2	15
من مجلس قيادة الثورة	تشكيل لجنة لتنظيم ترحيل (العائدون) الى وسط و جنوب العراق	قرار 1391 في 1981/10/2	16
لاسباب امنية, بتوقيع محافظ التأميم	نقل و ابعاد الموظفين التركمان و الكرد و عدم تعيينهم في المحافظة	في 1407 1999/7/17	17
توقيع محافظ التأميم وقائمة باسماء المرشحين	تسجيل دور المرشحين بأسماء المستفيدين منها	في 589 1997/8/16	18
بتوقيع لجنة الشمال الى محافظه التأميم	استملاك دور المرشحين في محافظه التأميم	في 679/2 1999/3/18	19
تشجيع العرب في سكن المنطقة, والكرد الى خارجها. (قرار رئاسة الجمهورية)	يحق للعراقي خارج منطقه الحكم الذاتي تملك ارض سكنية فيها فيما اعطى الحق لمواطني المنطقة بالتملك خارجها	قرار 529 في 1989/10/7	20
من قيادة فرع التأميم الى محافظها	قائمة باسماء الكرد المرشحين و عوائلهم و ممتلكاتهم	العدد في 1203/687/92 1999/9/7	21
من معمل الكبريت في كركوك	قائمة بنقل الموظفين و العمال الكرد الى خارج المحافظة	في 1088/8/1173 1974/2/24	22
توقيع محافظ التأميم الى وزارة الداخليه	معلومات عن ترحيل العوائل الكرديه و التركمانيه الى خارج المحافظه خلال سنه 1998 فقط	في 2165/6/3 1999/5/14	23
لمحافظة التأميم من مجلس قيادة الثورة	تمليك الدور في (حى 17 تموز, حى 30 تموز والحى الكرامة)	قرار (737) في 1979/6/7	24
من مجلس قيادة الثورة بعد الاستيلاء عليها من اصحابها	تمليك الدور في (حى 17 تموز, حى 30 تموز وحى الكرامة)	قرار (972) في 1979/7/29	25

	الامن الداخلي	المنصور، الشورجة) الى قوى الكرد	
26	قرار (900) في 1977/8/10	استملاك قطع اراضى من المواطنين الكرد وتسجيلها باسم محافظه التأميم (البلديات)	ثم افرازها بحدود (250)م/2 موقع من رئيس مجلس قيادة الثورة
27	قرار (901) في 1977/8/10	تحويل محافظ التأميم ببيع العرصات السكينة في القرار (900) الى العمال و الموظفين في كركوك	استثناء من الاجراءات الاعتيادية لتوزيعها على العرب الوافدين
28	كتاب 1423 في 1998/8/12	حجز شخص من كل عائله مرحلة و قائمة بالاشخاص و العوائل المرحلة	وهي الوجبه (1468) في 1998/4/25 الى 1998/6/15
29	برقية وزارة الداخليه في 1977/4/11	نقل المرقلين الى منطقة الحكم الذاتى و استثناء مرحلى محافظة التأميم و ديالى و نينوى من عودتهم اليها	بتوقيع ظابط شعبة الى قيادة فرع التأميم
30	س/8231431 في 1998/7/13	قائمه بالعوائل المرحلة (545) عائلة من مدينة كركوك	لاسباب امنية و وضع اليد على ممتلكاتهم
31	3981/5/9 في 2000/4/16	ترحيل المواطنين غير العرب الى خارج محافظه التأميم	توقيع محافظ التأميم
32	247 في 1995/11/21	عدم شمول العوائل الكردية المرمله بالتعويض، وبيعها الى العرب (حصراً)	
33	3521 في 1995/4/4	ترحيل العوائل الكردية من محافظات التأميم، ديالى، و نينوى الى المحافظات الاخرى	توقيع مدير الداخلية العام
34	3015/32 في 1999/8/23	ترحيل العوائل الكردية الى خارج (الحكم الذاتى) وعدم السماح لهم السكن في محافظات نينوى، ديالى و التأميم ايضا"	
35	2007 في 1998/9/9	عدم تشغيل الاكراد لدى العشائر العربية ضمن الحزام الامني	
36	525 في 2000/9/18	استخدام كلمة (تطوير) بدل (تعريب) عند الحديث عن محافظة	التي يجوز الترحيل اليها. وبتوقيع محافظ التأميم

	التأميم. وازافة محافظي صلاح الدين وبابل الى المحافظات		
37	في 12136 1999/9/21	الزام الطلاب في مختلف المراحل الدراسية باللغة العربية ومنع استعمال اللهجات المحلية غير العربية	
38	في 10415/84 1999/10/18	تشكيل لجنة لمتابعة الزام تطبيق اللغة العربية في كافة مراحل الدراسة	
39	في 1879/11/9 2000/6/26	نجاح تطبيق الزام اللغة العربية في المدارس كافة وتغيير عناوين المحلات التجارية والصناعية والكازينوات والمساجد	من اللغات الكردية والتركمانية الى العربية
40	في 217 2000/1/18	منع غير العرب في مزاوله التجارة والمشاركة في المزايدات	تنفيذ التوجيهات ديوان الرئاسة 314 في 2000/1/9
41	في 957 في 2000/2/7	الزام التجارة (حصراً) على العرب المتميزين	
42	في 12045 1999/9/20	توزيع اراضي على العشائر العربية في ناحية تازة	
43	في 348 2000/2/20	الزام الامني لمدينة كركوك والمشمول بالعشائر العربية	خطة لتطويق المدينة بالعشائر العربية
44	في 119 في 1998/4/1	توزيع اراضي على عشائر (شمر) في قضاء دبس	
45	في 10878 1998/8/29	ترشيح عشائر عربية اخرى بدل (شمر) بعد رفض الاخيرة	
46	في 459 1998/12/8	ترشيح عشائر الدليم وبنى تميم والبدير والسادة.... للسكن في محافظة التأميم. وتوزيع الاراضي الزراعية عليهم	شروط نقل نفوسهم وبطاقات التموين. وقد خصصت لهم مجمعات كما ورد في الكتاب
47	في 4674 2000/11/23	تفضيل العرب الوافدين على الكرد ابناء المحافظة في توزيع الاراضي عليهم	حيث فرض على الكرد والتركمان ان تعطى الارض خارج المحافظة وبعكسة للعرب الوافدين
48	في 1042/20 1997/6/29	امر تشكيل لجنة لاسكان العشائر العربية في محاور التأميم - التون	وكيفية تأمين مستلزمات الاسكان

	كوبرى - شوان - دبس - ليلان		
49	قرار 31 في 1975/1/11	استملاك اراضي في كركوك البلديات/ مجلس قيادة الثورة	وتحويل محافظ كركوك تنفيذ ذلك
50	قرار 949 في 1977/8/23	استملاك اراضي باسم وزارة المالية لاغراض المالية والزراعية	في ناحية دبس وناحية التون كوبرى
51	قرار 480 في 1979/4/17	استملاك اراضي لبلدية كركوك	
52	13138 في 1998/10/5	اسكان العشائر العربية في محافظة التأميم	عشائر النعيم والبو ناصر
53	2241 في 1998/3/14	توزيع اراضي على العشائر العربية في مركز كركوك	
54	568 في 2000/3/6	توزيع اراضي المرقلين الكرد على العشائر العربية	
55	تقرير قيادة فرع كركوك لحزب البعث	يتضمن زيادة نسبة العرب من خلال تصحيح القومية واسكان العرب (بالذات)	تقرير سنوى للحزب (2001) م
56	طلب في 2000/7/10	الى قيادة كركوك للحزب رغبة عشيرة المفرجي في السكن في الحزام الامنى لمدينة كركوك	مقاطعة كتكة/ ناحية التون كوبرى
57	1471/9 في 1985/10/24	رفض اهالى القرى العربية حمل السلاح ضد الكرد	قيادة شعبة دربندخان للحزب
58	5936/17/س في 1997/11/4	توزيع اراضي الكرد الزراعية على الوافدين العرب من عشيرة الزوبعى في التون كوبرى	توقيع محافظ التأميم
59	العدد 1 في 1994/9/7	اعتبار اراضي (الحزام الامنى) تابعة للدولة، وقيام مجمعات سكنية فيه للعرب	تمثل نواحي: (التون كوبرى - الريبع، شوان، قرة... وتازة خورماتو)
60	568 في 2000/3/6	ترشيح عشائر عربية على حساب المرقلين الكرد للسكن في ناحية التون كوبرى وكركوك.	
61	قرار (824) في 1976/7/28	استملاك اراضي في ناحية داقوق لوزارة الزراعية لتوزيعها على الفلاحين. (مجلس قيادة الثورة)	ويدعو التسجيل العقارى تنفيذ القرار استثناء من اى شكيليات اخرى
62	(238) في	كتاب/ توزيع اراضي على عشيرة	شرطة موافقة لجنة شؤون

البوحمطان ومصححي (القومية)	1999/8/18		الشمال على الاخيرين
الغاء حقوق اراضي في كركوك و تسجيلها باسم الدولة	3244) في 1999/3/11	63	لتوزيعها على العشائر العربية
طلب دائرة الزراعة لاسكان افراد عشيرتي البو حمدان وآل بدير في ناحية الدبس	(85) في 1999/3/25	64	الى محافظة التأميم
استملاك مقاطعات زراعية للمواطن (كوخا رضا محمد صالح) واطفاء حقوقه فيها وذلك لوزارة المالية	قرار (4) في 1979/3/31	65	في ناحية التون كوبري
انذار لعشائر عربية للسكن وتنفيذ ضوابطه في الدبس	كتاب الزراعة 1601 في 1999/2/11	66	وهي عشائر: العكلي ، الليرات ، حمد المحمد
رفض طلب احد المواطنين الكرد لاستعادة ارضه لانها وزعت على العشائر العربية منذ 1996	طلب الزراعة 1603 في 1999/2/11	67	
يكشف عن العشائر العربية التي تم توزيع الاراضي عليهم	كتاب من قائمقام كركوك في 1999/3/18	68	ويحثهم على السكن او فسخ عقودهم
طلب تزويد العشائر العربية بالسلح	كتاب من قائمقام كركوك في 1999/6/15	69	(ناحية ليلان)
استملاك اراضي في (تازة) لمحافظة التأميم	قرار (573) في 1978/4/29	70	ويدون بدل (مجلس قيادة الثورة)
بناء مجمع لهم في التون كوبري لزيادة الكثافة السكانية	طلب عشيرة البو مفرج في 2000/7/10	71	لتأمين الحزام الامني حول مدينة كركوك
توزيع الاراضي على العشائر العربية ومشكلاتها	كتاب زراعة كركوك في 13687 1999/10/16	72	(ناحية الدبس)
انشاء مجمعات لعشائر عربية على حساب اراضي آخرين	كتاب زراعة كركوك في 8871 في 1998/8/5	73	مقاطعة (ويزلي)
ترشيح عشيرة العزة للتعاقد معها في التون كوبري	كتاب زراعة كركوك في 7270 1998/7/2	74	

75	كتاب م التأميم س/17/5936 في 1997/11/4	استملاك اراضي المواطنين في ناحية التون كوبري	وتوزيعها على (الوافدين) من عشيرة الزوبعي
76	كتاب 216/6/3 في 1999/2/14	عدد العوائل المرحلة الكردية والتركمانية خلال سنة 1998	الى وزارة الداخلية في محافظة التأميم
77	مرسوم جمهوري (403) في 1969/3/30	احداث ناحية (جبارة) في قضاء كفري	مركزها قرية (جبارة)
78	مرسوم جمهوري (439) في 1969/4/3	احداث ناحية (آمرلي) في قضاء طوز	مركزها قرية (آمرلي)
79	مرسوم جمهوري (440) في 1969/4/5	احداث ناحية سليمان بك في قضاء طوز	مركزها قرية (سليمان بك)
80	مرسوم جمهوري (136) في 1970/2/28	اقتطاع مقاطعات من ناحية قادر كرم الى قضاء طوز	وهي :قلخانلو كبير ، وصغير ، ميل ناصر ، كوله كاني ،
81	مرسوم جمهوري (137) في 1970/2/28	احداث قضاء كلار بناحيتي شيروان وبيياز	مركزه قسبة كلار
82	مرسوم جمهوري (384) في 1972/9/4	احداث ناحية (بايجي) مركزها قرية (بايجي)	تابعة لمركز قضاء كركوك
83	مرسوم جمهوري (461) في 1972/10/25	احداث ناحية (كوكس) مركزها قرية (كوكس)	تابعة لقضاء كفري
84	مرسوم جمهوري (460) في 1972/10/25	احداث ناحية (نوجول) مركزها قرية (نوجول)	تابعة لقضاء طوز
85	مرسوم جمهوري (652) في 1977/11/3	احداث ناحية (الربيع) مركزها (قره هنجير)	تابعة لقضاء مركز كركوك
86	مرسوم جمهوري (608) في	فك ارتباط قضائي چمچال وكلار من محافظة كركوك وقضاء كفري	

	والحاقها بمحافظتي السليمانية وديالى	1975/12/15	
ترتبط بقضاء كلار	احداث ناحية (تيلاكو)، مركزها قرية تيلاكو كبير	مرسوم جمهوري (606) في 1975/11/6	87
مع تحديد المقاطعات المعنية	فك ارتباط ناحية (شيراونه) من كلار والحاقها بكفري	مرسوم جمهوري (607) في 1975/11/6	88
يلحق به ناحية دبس والتون كوبري	احداث قضاء دبس مركزه قسبة (دبس)	مرسوم جمهوري (73) في 1976/2/15	89
والحاقها بمركز كركوك	فك ارتباط ناحية (داقوق) من قضاء طوز بمحافظة صلاح الدين	مرسوم جمهوري (356) في 1976/5/18	90
وكذلك ناحية الرشاد ترتبط بقضاء داقوق ويفك ارتباط التون كوبري وتلحق بمحافظة اربيل	الغاء قضاء دبس واستحداث قضاء داقوق واستحداث ناحية دبس ترتبط بمركز كركوك	مرسوم جمهوري (434) في ايلول 1989	91

محافظة نينوى (الموصل)

ثانيا: محافظة نينوى (الموصل):

سميت نينوى اعتبارا من 1970/9/3



النفوس: حسب التعداد لعام 1977 كان عدد السكان 1099809 نسمة (العرب 939666 نسمة و الكورد 143300 نسمة و الكورد الفيليين 2489 و التركمان 9487 نسمة و الارمن 111 نسمة و الاشوريين 1178 نسمة و اخرين 152 و غير مبين 3426 نسمة).

وحسب تعداد 1987 كان عدد السكان 1479430 نسمة.

أما في تعداد 1997 كان عدد السكان 2037611 نسمة (العرب 1864853 نسمة و الكورد 168987 نسمة و الكورد الفيليين 129 نسمة و التركمان 1681 نسمة و الارمن 572 نسمة و الاشوريين 890 نسمة و اخرون 456 نسمة و غير المبين 43 نسمة فقط).

الوحدات الادارية : الاقضية (9) :

1- قضاء الموصل

- ناحية بعشيقية
- ناحية حمام العليل
- ناحية الشورة
- ناحية الكيارة

2- قضاء الحمدانية

- ناحية النمرود
- ناحية برطلة

3- قضاء تلكيف

- ناحية القوش

4- قضاء سنجار

- ناحية الشمال
- ناحية القيروان

5- قضاء تلعفر

- ناحية زمار

6- قضاء الشيخان

7- قضاء الحضر

8- قضاء البعاج

- ناحية القحطانية

9- قضاء عقره

- العشائر السبعة

المناطق المتنازع عليها ضمن نينوى

- * 1- قضاء البعاج في محافظة الموصل (نينوى) – فصلت ناحية القحطانية من سنجار وضمت الى بعاج
- * 2- قضاء سنجار
- * 3- قضاء تلعفر (ناحية زمار)
- * 4- قضاء تلكيف (ناحية القوش).
- * 5- قضاء الحمدانية (بضمنه ناحيتا نمروود وبرطلة).
- * 6- ناحية بعشيقية في قضاء الموصل.
- * 7- قضاء الشيخان.
- * 8- قضاء عقرة (ربط القضاء بمحافظة نينوى عبر الاستفتاء السوري الذي اجرته الحكومة المركزية في بغداد لسلم القضاء من منطقة كردستان للحكم الذاتي في حينها).
- * 9- قضاء محمور (فصل من محافظة اربيل وضم الى محافظة نينوى)

1- قضاء الموصل:

تاريخيا: المدينة مركز ولاية الموصل التي ضمت كردستان الجنوبية، الى جانب ولايتي البصرة وبغداد لتشكيل دولة العراق.

النفوس: (مركز القضاء) 664221 حسب تعداد 1987



النواحي:

1- بعشيقة:

النفوس (مركز الناحية) 51352 نسمة حسب تعداد 1987 بينما كان النفوس 25599 نسمة حسب تعداد 1977 . اصبحت ناحية في 1955 المساحة: 526 كم².

التمييز العنصري والتغيير الديمغرافي القسري:

توزيع قطع اراضي سكنية على ضباط عرب بعد مصادرتها من مالكيها الاكراد وهي بالاساس اراضي زراعية وبساتين حسب القانون 117 لسنة 2000 بحجة ان المناطق التي ينتمي اليها هؤلاء العرب هي مناطق نفطية ولا يمكن ان توزع لهم اراضي سكنية في منطقة نفطية.

2- قضاء الحمدانية:

اصبح قضاء في 1970/10/20، (مركز القضاء قرقوش) النفوس : (مركز القضاء 35925) نسمة حسب تعداد 1987 المساحة : 500 كم²



أ- ناحية نمرود:

استحدثت كناحية في 1970/2/4، النفوس (مركز الناحية) 21452 نسمة حسب تعداد 1987 و 15285 نسمة حسب تعداد 1977 المساحة: 472 كم²

ب- ناحية برطلة:

استحدثت في 1970 كناية ، النفوس (مركز الناحية) 21433 نسمة حسب تعداد 1987 وكان
15619 نسمة حسب تعداد 1977 ، المساحة 215 كم2

التمييز العنصري والتغيير الديمغرافي القسري:

تعرض المواطنون الكرد الى حملة منظمة مثلاً:

1- تمنع المحاكم من النظر في دعاوي نقل العقارات في مدينة الموصل حسب القرار (50) في
1989/1/28

2- ترحيل الكرد وتصفية ممتلكاتهم في مدينة الموصل حسب الكتاب (1733) في 1990./4/9

3- ترحيل الشبك من محافظة نينوى وهدم دورهم حسب الكتاب (1741) في 1990/4/10

4- حسب الكتاب المرقم 1850 في 1990/5/2 طلب المحافظة من التسجيل العقاري التنسيق مع لجنة
تصفية ممتلكات الاكرد المرحلين في الموصل .

5- توكيد كتاب عقارات نينوى في وضع اشارة حجز على ممتلكات الكرد المرحلين حسب الكتاب
1720 في 1990 /7/8

6- القرار 11840 في 1999/8/12 تضمن الى لجنة تصفيات ممتلكات المرحلين من مدينة الموصل
لتزويدهم بارقام العقارات من مديرية التسجيل العقاري في الموصل.

3-قضاء تلكيف:

اصبح قضاء بموجب المرسوم الجمهوري المرقم 55 في 1970/1/10 .

النفوس: (مركز القضاء) 69875 نسمة حسب تعداد 1987 بينما كان نفوس القضاء 56241 نسمة

حسب تعداد 1977 ، الحقت به ناحية وانة بموجب المرسوم الجمهوري المرقم 321 في 1987/6/11 .

المساحة: 767 كم2.

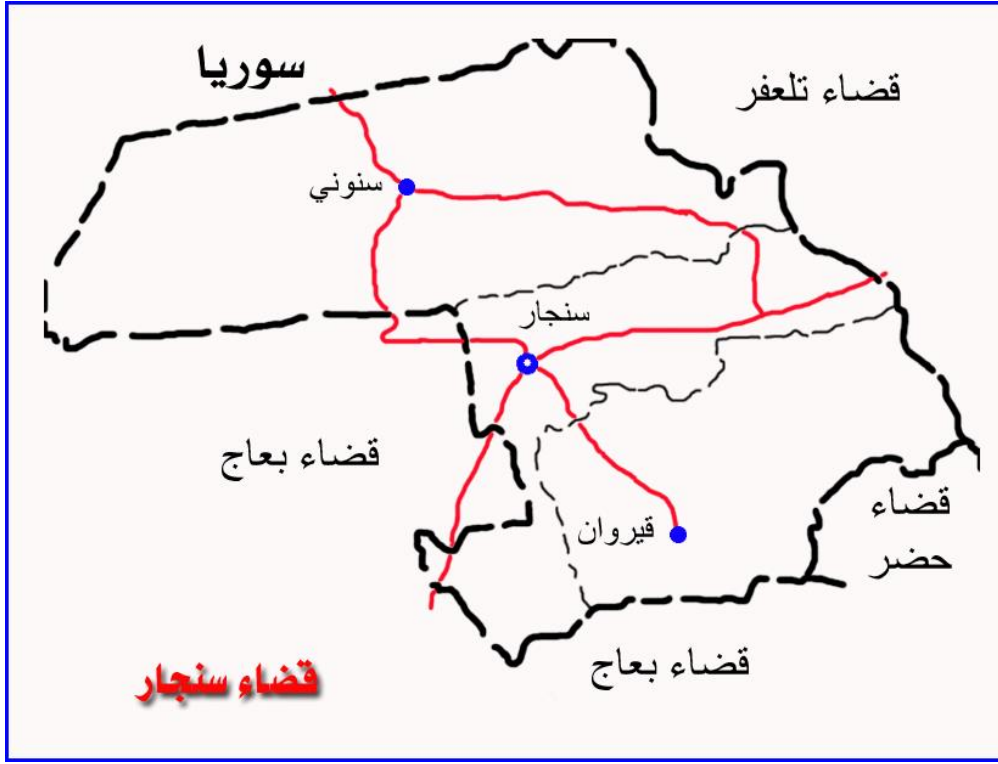


ناحية القوش:

اصبحت ناحية بموجب المرسوم الجمهوري المرقم 55 في 10/1/1970،
النفوس: 27233 نسمة حسب تعداد 1987 بينما كان 22256 نسمة حسب تعداد 1977
المساحة: 508 كم2 (فصلت من قضاء الشيخان).

4- قضاء سنجار:

اصبح قضاء بموجب الارادة الملكية رقم 4 في 17/5/1934
تبعد سنجار عن مركز محافظة الموصل مسافة 136 كم و تقع في شمال غرب المحافظة.
يتكون سكان المدينة من عدة قوميات كالكورد - العرب - التركمان - و الكلدو آشوريين و من
مذاهب واديان مختلفة, حيث يشكل الكورد نسبة 76% من السكان و العرب 17% و التركمان 6% و
الكلدو آشوريين 1% من نسبة سكان القضاء .
المساحة: (مركز القضاء) 1420 كم2 (بعد الغاء ناحية الشمال والحاقها بمركز القضاء بموجب المرسوم
الجمهوري في 16/11/1987).



النفوس: بلغ عدد السكان 100511 نسمة حسب تعداد 1977 و 20771 نسمة حسب تعداد 1987.

في اخر احصاء للسكان لمنطقة سنجار والوحدات الادارية التابعة لها لشهر ايار 2007 فقد بلغ عدد سكان مركز قضاء سنجار (90692) نسمة منهم (75,577) نسمة من القومية الكوردية و(15,115) نسمة من القومية العربية والتركمانية يتبع **قضاء سنجار** اداريا ناحيتان هما :

1-ناحية الشمال (سنوني):

التي تأسست سنة 1936 و الغيت سنة 1987 و أعيد تشكيلها سنة 1994 و تبعد عن مركز القضاء 70 كم و تضم 6 مجمعات سكنية جمعت من القرى المرحلة التابعة للناحية عام 1975. و يبلغ عدد نفوس الناحية 160 الف نسمة ويشكل الكورد نسبة 99.5% من سكان الناحية و يشكل العرب النسبة الباقية.

وبموجب احصاء سكاني لناحية الشمال لشهر ايار 2007 فقد بلغ عدد نفوس الناحية (126500) نسمة منهم (102084) نسمة من القومية الكوردية و(24416) نسمة من القومية العربية.

2- ناحية القيروان (أبلج) :

تأسست سنة 1977 و الغيت سنة 1987 و أعيد فتحها سنة 1994 وتبعد عن مركز القضاء 22 كم و يبلغ عدد سكانها 168 و 814 الف نسمة و تضم الناحية مجتمعين سكينيين وهما (تل قصب و تل بنات) اللذين جمع سكانهما من القرى المرحلة.

في احصاء سكاني لشهر ايار 2007 لسكان مركز الناحية بلغ عدد السكان (35848) نسمة منهم (11949) نسمة كوردا و (23899) نسمة عربا وتركمانا.

من أهم النقاط في مرحلة التطبيع في منطقة غرب دجلة بعد عودة المرحلين واعادة الوافدين والغاء العقود الزراعية هي اعادة هذه الوحدة الادارية ناحية القحطانية (كر عزيز) الى قضاء سنجار لان أساس الحاقها بقضاء البعاج كانت مبنية على أساس التغيير الديموغرافي للمنطقة وسياسة التعريب. الجانب الاقتصادي للقضاء: يشتهر القضاء بالزراعة حيث توجد مساحات شاسعة لزراعة الحنطة والشعير ومحاصيل اخرى كالتين والتبغ اضافة الى وجود ابار نفط وحقول للغاز الطبيعي ومعادن ثقيلة في جبل سنجار:

حيث توجد ثلاثة ابار في حقل نفطي كبير في قرية عين الغزال التابعة لقضاء سنجار ولكن تم غلقه بحجة ظروف الحرب كما يوجد حقل للغاز في نفس المنطقة. اضافة الى ذلك يوجد حقل نفطي كبير في قرية حيالي التابعة لقضاء سنجار ويبعد عن مركز القضاء حوالي 11 كم وايضا تم غلقه بحجة ظروف الحرب . اما الجانب المهم الاخر للقضاء هو موقعه الجغرافي المميز حيث يقع على الحدود العراقية – السورية ويعتبر معبرا مهما.

التمييز العنصري والتغيير الديمغرافي القسري :

- 1- مصادرة الاموال المنقولة وغير المنقولة للعوائل الملحقه بالحركة الكردية حسب برقية شؤون الشمال 347/2 في 18/8/1974
- 2- اخلاء العقارات المصادرة الى وزارة المالية بعد ان يتبلغ اصحابها بالاخلاء طبقا لقرار مجلس قيادة الثورة (730) في 24/6/1984 حسب الكتاب 796 في 20/2/1985
- 3- التأكيد على ضرورة تنفيذ قرارات مصادرة عقارات المرحلين ومحاسبة المقصرين في ذلك حسب القرار 2883 في 9/9/1990

- 4- في الكتاب 15543 في 1990/10/27 قوائم بارقام قطع الاراضي والعقارات العائدة الى المرحلين بهدف وضع اشارة حجز عليها.
- 5- ازالة قريتي كامشتبة وخزنة وترحيل سكانهما ومصادرة ممتلكاتهم وتوزيعها على العرب حسب القرار 9420 في 1994/11/17
- 6- لم تحصل موافقة تسجيل الاراضي لاحد المواطنين من القومية الكردية رغم انه كان احد البعثيين في المنطقة حسب القرار 2487 في 1999./11/6
- 7- بيع قطع الاراضي المصادرة والسكنية حصرا للذين يحملون اناط شجاعة او اصدقاء الرئيس حسب القرار 1149 في 2000/2/22
- 8- مصادرة اراضي لمرحلي اكراد 1978 من سنجار ورفض دعوة استعادتها حسب القرار 484/14/1 في 2000/3/14
- 9- مصادرة اراضي المرحلين من سنجار حسب القرار 187 في 2001./6/11
- 10- القرار 820 في 2001/7/2 تضمن رأي اللجنة الامنية في سنجار على كتاب القائممقامية 187 في 2001/6/11, بالموافقة على مصادرة اراضي المرحلين اسوة ببقية المرحلين الذين صودرت اراضيهم.
- 11- ازالة (1200) مسكن في قسبة (سنوني) بحجة التجاوز حسب محضر اجتماع اللجنة الامنية في 2001./10/22
- 12- السماح للعناصر العربية بتملك عقارات في قضائي محمور وسنجان وذلك استثناء من شروط مسقط الرأس حسب القرار 1908 في 2000/9/10.

5- قضاء تلعفر:

اصبح قضاء بموجب فرمان عثمانى في 1918/1/1.

المساحة: (مركز القضاء) 3039 كم².

النفوس: 102161 نسمة حسب تعداد 1987 و في تعداد عام 1977 كان عدد السكان 132854 نسمة.



ناحية زمار:

استحدث في عام 1984 بعد انغمار ناحية زمار القديمة نتيجة لتنفيذ مشروع سد صدام

المساحة: 768 كم²

النفوس: 34885 نسمة حسب تعداد 1987

وبالنسبة للناحية والوحدات الادارية التابعة لها فان الاحصائية لشهر ايار 2007 حددت عدد السكان

بـ(142080) نسمة منهم عدد الذين يحق لهم التصويت من الكورد (23198) نسمة وعدد العرب

(24162) نسمة اي ان الذين لهم حق التصويت من الناحية هو (47360) نسمة

الجانب الاقتصادي للقضاء: يشتهر القضاء بالزراعة حيث توجد مساحات شاسعة لزراعة الحنطة والشعير

ومحاصيل اخرى وكذلك في القطاع الصناعي اضافة الى وجود ابار نفط للمناطق التابعة الى قضاء تلعفر

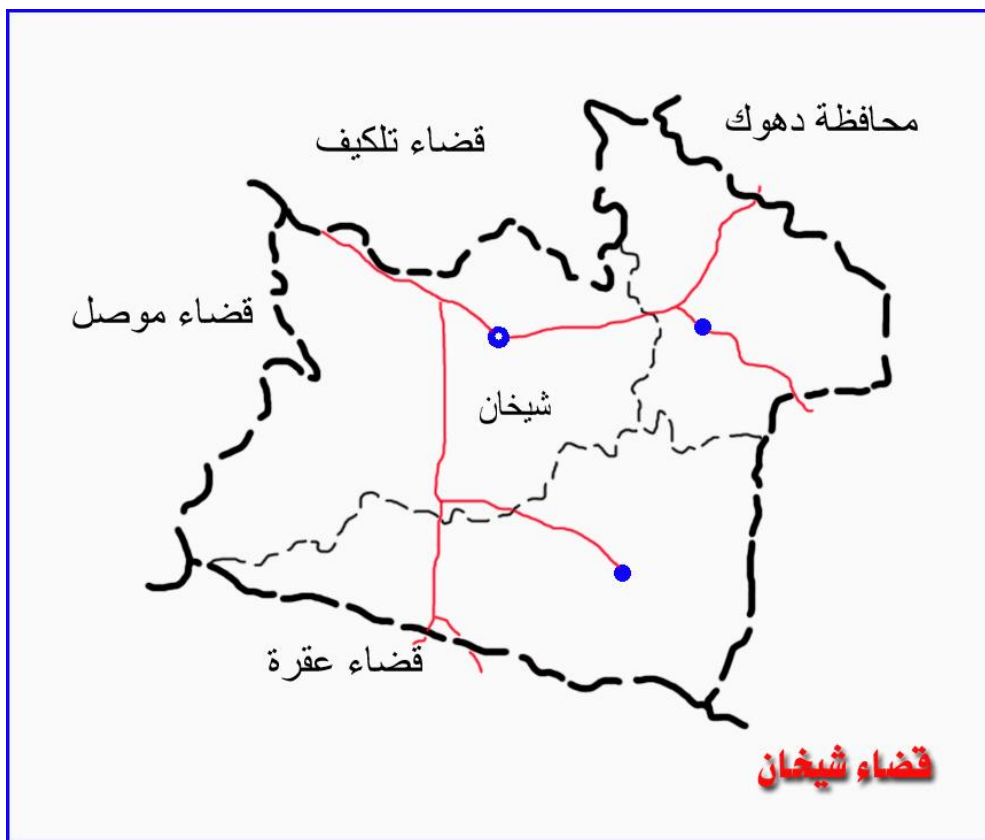
وهي ذات اهمية اقتصادية كبيرة مثل :

1- منطقة عين زالة فيها 29 بئر نفط منها 7 ابار منتجة للنفط في الوقت الحاضر.

- 2- منطقة بطمة يوجد 15 بئر نفط منها 4 ابار منتجة للنفط حاليا.
- 3- منطقة اصفية يوجد فيها اربعون بئرا (40) منها 7 ابار منتجة للنفط حاليا. يبلغ المخزون النفطي في هذه المناطق الثلاثة حوالي (1750) مليون برميل .

6- قضاء الشيخان:

اصبح قضاءا بموجب الارادة الملكية 432 في 1924/12/16. المساحة: 1259 كم2 (بعد الغاء ناحيتي مريبا والمزوري والحاقيهما بمركز القضاء بموجب المرسوم الجمهوري المرقم 321 في 1987/6/11. النفوس: 54559 نسمة حسب تعداد 1987. بينما بلغ نفوس المنطقة 36427 نسمة حسب تعداد 1977.



ويعتمد القضاء من الناحية الاقتصادية على قطاعي الزراعة والخدمات وخاصة زراعة الحنطة والشعير

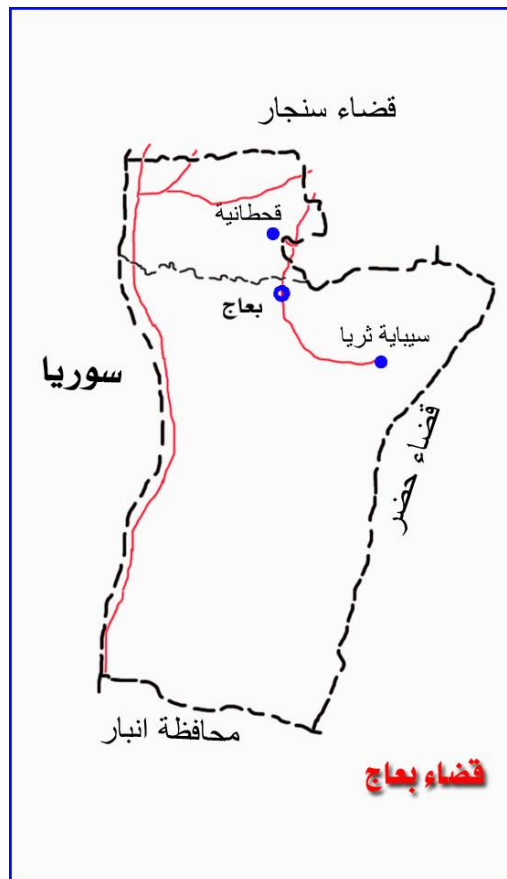
التمييز العنصري والتغيير الديمغرافي القسري:

- 1- الموافقة على توزيع (1100) قطعة سكنية على العرب في الشيخان من لجنة الشمال والزامهم بنقل قيودهم الى الشيخان وبتوقيع من طه ياسين رمضان حسب القرار 1392/21 في 1993/11/14
- 2- اعتبار محور (الموصل – الشيخان) احد المحاور الاساسية لتكثيف التواجد العربي فيه وتحديد العشائر العربية التي يتم اسكانها حسب القرار 2868 في 1994/5/7
- 3- القرار 8039 في 1994/10/4 يتضمن قوائم باسماء المشمولين العرب للحصول على قطع سكنية ضمن قضاء الشيخان.
- 4- القرار 8335 في 1994/10/15 توزيع اراضي (1200) قطعة اراضي سكنية لعشائر عزاوين, الحديدين وطي واخرين وطلب اسماء بالمشمولين بالضوابط.
- 5- القرار س/158 في 1994/10/30 اراء رؤساء العشائر المعنيين في كتاب 8335 المذكور سابقا حول توزيع الاراضي عليهم في قضاء الشيخان.
- 6- اسكان عشائر عربية في محور محمور و محور محمور – الكوير وقضاء الشيخان وناحية فايذة حسب القرار 2334 في 1994/11/24
- 7- حث العرب للسكن في مركز قضاء الشيخان حسب القرار 9923 في 1994/11/7.
- 8- تهيئة (1829) قطعة ارض سكنية لاسكان العرب في قضاء مركز الشيخان وعلى محور الموصل – الشيخان حسب القرار 9821 في 1994/12/3.
- 9- استملاك كافة مقاطعات قضاء الشيخان لاسكان العوائل العربية بما في ذلك ناحية القوش منذ 1978 /3/16 وذلك بقرار مجلس قيادة الثورة المرقم (358) في 1978/3/16 حسب القرار 1122/16/17 في 1995/1/26.
- 10 - القرار 1819 في 1997/9/10 تضمن طلب محافظ نينوى تزويده بقوائم اسماء الفلاحين العرب الذين تم التعاقد معهم على خط محور محمور _ الشيخان _ فايذة, بناء على ما جاء بكتاب لجنة الشمال 1449 في 1997/9/2.
- 11 - تسليم ابناء العشائر العربية الذين تم اسكانهم في محور محافظة التأميم وقضائي محمور والشيخان وناحية فايذة استثناءا حسب القرار 2198/21 في 1997/12/9.
- 12 - القرار 491 في 2000/3/23 تضمن ضوابط تمليك الاراضي الزراعية على المتعاقدين العرب في محاور اقضية: محمور , الشيخان, تلييف, وناحيتي فايذة والعدنانية.

13- القرار 803 في 2000/9/10 تضمن شروط التعاقد مع الفلاحين العرب في نواحي اقصية محمو وشيخان وتلعفر ر ومنها عدم اعطائها الى مزارعين اكراد ونسخة من هذا القرار توجه الى اقصية الشيخان وتلعفر وناحيتي فايدة والفاروق.

7- قضاء البعاج:

اصبح قضاء بموجب المرسوم الجمهوري المرقم 736 والمؤرخ في 1970/6/30.
المساحة: (مركز القضاء) 8892 كم2.
النفوس: (المركز) 23055 نسمة حسب تعداد 1987



الجانب الاقتصادي للقضاء: يشتهر القضاء بالزراعة حيث توجد مساحات شاسعة لزراعة الحنطة والشعير ومحاصيل اخرى .

وتتبع قضاء البعاج ناحية القحطانية:

ناحية القحطانية (كر عزيز):

تأسست سنة 1978 و اقتطعت اداريا من قضاء سنجان 1987 وألغيت عام 1987 وأعيد تشكيلها والحاقها بقضاء البعاج عام 2000 .

وقد تم ترحيل القرى التابعة للناحية اعلاه وضمها في ثلاثة مجتمعات سكنية هي ﴿مجمع القحطانية (كرعزير) ومجمع الجزيرة (سيبا شيخ خدر) ومجمع العدنانية (كرزرك)﴾
 أستنادا الى قرار مجلس قيادة الثورة الملغاة المرقم 88 في 19-8-1968 و بموجب كتاب المجلس الزراعي محافظة نينوى في 15-1-1972 أوفدت عشيرة السائح العربية الى قضاء سنجار و استولت على الالاف من الدونمات من الاراضي الزراعية و التي تعود الى العشائر الايزدية و تم توزيع الاراضي المذكورة على 131 فلاح من عشيرة السائح.

8-قضاء عقرة :

اصبح قضاء بموجب المرسوم الجمهوري المرقم 1066 في سنة 1969 .
 المساحة: (مركز القضاء) 1916 كم2 (بعد الغاء نواحي نهلة، السورجية، كردسين والحاقها بمركز القضاء بموجب المرسوم الجمهوري المرقم 321 في 11/6/1978 .
 النفوس: حسب تعداد عام 1977 كان عدد السكان 72807 نسمة. واصبح 54761 نسمة حسب تعداد 1987 .



المجانb الاقتصادي للقضاء: يتميز القضاء في جوانب الزراعة والخدمات والسياحة.

التمييز العنصري والتغيير الديمغرافي القسري:

لاخلاف على كردية قضاء عقرة فقط المطلوب هو الغاء نتيجة الاستفتاء السوري الذي اجري في 1980 والذي ادى الى الحاق القضاء بمحافظة نينوى.

ملاحظة:

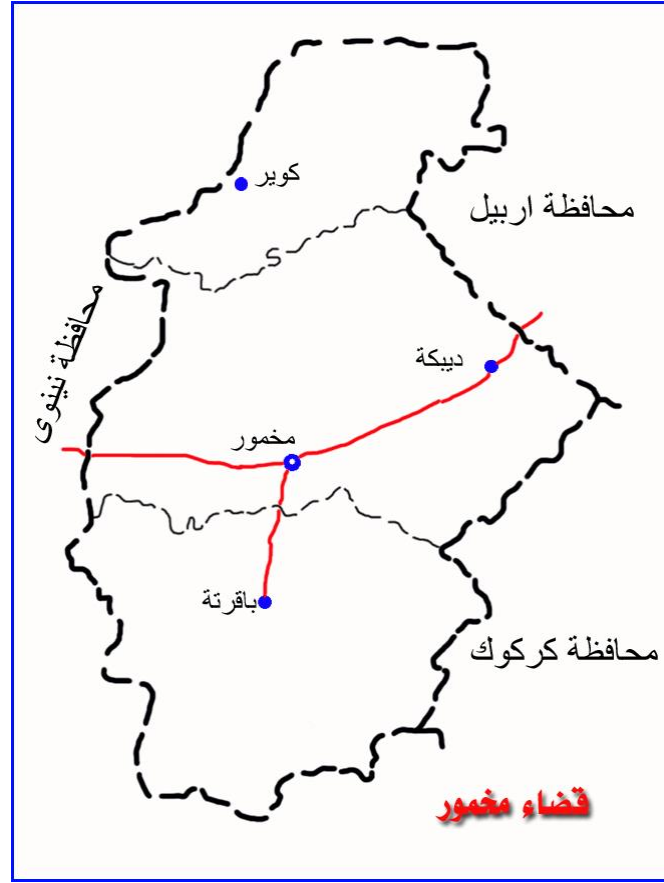
اقتطع قضاء عقرة من "منطقة كردستان للحكم الذاتي" وذلك بترتيب استفتاء صوري لمعرفة راي السكان في الانضمام الى محافظة الموصل او منطقة الحكم الذاتي وادعى النظام البائد بان السكان صوتوا للانضمام الى الموصل. مع ان هذا الاستفتاء كان مناقضا للفقرة 14 من اتفاقية اذار 1970 التي نصت على ان منطقة الحكم الذاتي تتكون من الوحدات الادارية ذات الكثرة الكردية، ولما كان قضاء عقرة يتكون من كثرة كردية واضحة. كان من الواجب والملزم قانونا وجوده ضمن "منطقة الحكم الذاتي" لان لاتفاقية اذار الصادرة من قبل مجلس قيادة الثورة الملغى، قوة القانون حين ذاك.

9- قضاء مخمور:

استحدث القضاء بموجب الارادة الملكية المرقمة 458 والمؤرخة في 1929/3/15 المساحة: تبلغ مساحة مركز القضاء (1214) كم2 (اصبحت مساحة مركز قضاء مخمور (1214) كم2 بدلا من (474) كم2 لالغاء ناحية كنديناوة والحاقها بمركز القضاء بموجب المرسوم الجمهوري المرقم 442 في 1987/7/18.

النفوس: حسب تعداد عام 1977 كان عدد السكان 57361 نسمة و(17184) نسمة حسب تعداد 1987.

- كذلك اقتطع قضاء مخمور من محافظة اربيل وضم الى محافظة نينوى في عام 1996



الجانب الاقتصادي للقضاء: يتميز القضاء في جوانب الزراعة وخاصة زراعة الحنطة والشعير حيث يعتبر سهل مخمور من اكثر السهول خصوبة في المنطقة اضافة الى ذلك وجود بئر نفطي في القضاء والمخزون النفطي للبئر يقدر ب (2114) مليون برميل.

التمييز العنصري والتغيير الديمغرافي القسري:

- 1- اسكان عشائر عربية في محور مخمور ومخمور - الكوير وقضاء الشيخان وناحية فايذة حسب القرار 2334 في 1994/11/24.
- 2- تسليم ابناء العشائر العربية الذين تم اسكانهم في محور محافظة التأميم وقضائي مخمور والشيخان وناحية فايذة استثناءا حسب القرار 2198/21 في 1997/12/9.
- 3- القرار 491 في 2000/3/23 تضمن ضوابط تملك الاراضي الزراعية على المتعاقدين العرب في محاور اقصية: مخمور , الشيخان, تلييف, وناحيتي فايذة والعدنانية.
- 4- القرار 803 في 2000/9/10 تضمن شروط التعاقد مع الفلاحين العرب في نواحي اقصية مخمور ومنها عدم اعطائها الى مزارعين اكراد ونسخة من هذا القرار توجه الى اقصية الشيخان وتلعفر وناحيتي فايذة والفاروق.

5- السماح للعناصر العربية تملك عقارات في قضائي مخمور وسنجان وذلك استثناء من شروط مسقط الرأس حسب القرار 1908 في 2000/9/10.

6- التعاقد مع الفلاحين العرب في نواحي اقصية مخمور ومنها عدم اعطائها الى مزارعين اكراد حسب القرار 803 في 2002/4/23.

ملاحظة:

نصوص القرارات والمراسيم المرافقة و المشار اليها في هذا الموجز من (1-34) متوفرة في ارشيف محافظة نينوى في وزارة شؤون المناطق خارج الاقليم.

نتيجة انتخابات 2005/12/15

محافظة نينوى

عدد اصوات التحالف الكردستان	نسبة المصوتين للتحالف الكردستاني	الناحية	القضاء
6642	%45.80	تلكيف	تلكيف
6503	%68.19	وانة	
1881	%98.74	فايدة	
12909	%75.62	القوش	
27936	%64.94		المجموع العام
8543	%55.13	القحطانية (تلعزير)	البعاج
16730	%78.86	سنجار	سنجار
4866	%44.72	قيروان	
14080	%55.83	سنوني	
35681	%62.25		المجموع العام
-	-	تلعفر	تلعفر
-	-	ربيعة	
6507	%47.83	العياضية (افكني)	
16467	%74.78	زمار	
25260	%22.13		المجموع العام
10501	%91.08	شيخان	شيخان
3403	%93.26	فاروق	
13904	91.61		المجموع العام
11503	%50.61	بعشيقه	موصل
-	-	قرقوش	الحمدانية (قرقوش)
-	-	برتلة	
1244	%29.45	كلك	
-	-	نمرود	
10787	%94.14	محمور	
11484	%97.53	كوير	
3587	%71.73	قراج	
25858	%91.58		المجموع العام

القرارات والمراسيم الجمهورية الخاصة بالتغيير

الاداري والديموغرافي لمحافظة نينوى (الموصل)

(قرارات 1-34)

ت	رقم القرار او المرسوم	الموضوع	الملاحظات
1	مرسوم جمهوري (1069) في 1969/9/7	احداث لواء دهوك من ا قضية: دهوك، زاخو، العمادية و قضاء عقرة	و استثنى قضاء عقرة (مؤقتاً)!
2	برقية شوؤن الشمال 347/2 في 1974/8/18	مصادرة الاموال المنقولة و غير المنقولة للمعونات الملحقة بالحركة الكردية	الي مديرية ناحيتى سنجار و الشمال
3	كتاب 796 في 1985/2/20	اخلاء العقارات المصادرة الي وزارة المالية	الي قائمقامية سنجار، بعد يتلغ اصحابها بالاخلاء طبقا لقرار مجلس قيادة الثورة (730) في 1984/6/24
4	قرار (50) في 1989/1/28	يمنع المحاكم النظر غي دعاوي نقل العقارات في مدينة الموصل	من مجلس قيادة الثورة
5	كتاب (1733) في 1990/4/9	ترحيل الكرد و تصفيه ممتلكاتهم في مدينة الموصل	الي عقاري نينوى و الزهور في مدينة الموصل
6	كتاب (1741) في 1990/4/10	ترحيل شبك في محافظة نينوى و هدم دورهم	ونقل نفوسهم خارج المحافظة
7	كتاب س/1389 في 1990/5/6	الطلب بقوائم المرحلين من الشبك لتصفية ممتلكاتهم	في منطقة الزهور في الموصل
8	كتاب 1850 في 1990/5/2	طلب المحافظة من التسجيل العقاري التنسيق مع لجنة تصفية ممتلكات الاكرد المرحلين في الموصل	في منطقة الزهور بمدينة الموصل
9	كتاب 1720 في 1990/7/8	تأكيد كتاب عقارات نينوى في وضع اشارة حجز على ممتلكات الكرد المرحلين	من قائمقام الموصل الي عقار الزهور في المدينة
10	2883 في 1990/9/9	التوكيد على ضرورة تنفيذ قرارات مصادرة عقارات المرحلين و محاسبة المقصرين في ذلك	كتاب قائمقامية سنجار الي المحافظة
11	كتاب 15543 في 1990/10/27	قوائم بارقام قطع الاراضي و العقارات المائدة المرحلين	بهدف وضع الاشارة الحجز عليها (اكثر من 200) سم
12	4287 في 1993/12/19	حول اعتبار مصححي القومية من العرب	أعتماًداً علي مكتب تنظيم الشمال في 1989/2/22
13	9420 في 1994/11/17	إزالة قريتي كامشتبة و خزنه و ترحيل سكانهما و مصادرة ممتلكاتهم و توزيعها على العرب	خير السكان بين منطقتي البعاج والحضر، او الي وسط جنوب العراق

14	11840 1999/8/12	في مدينة الموصل لتزويدهم بارقام العقارات	الي لجنة تصفية ممتلكات المرشحين من من مدير التسجيل العقاري في الموصل/ الزهور
15	2487 1999/11/6	في الرفاق البعثين في سنجار لانه من (القومية الكرديّة)	لم تحصل موافقة تسجيل الاراضي لاحد من بلدية سنجار الى القائمقامية اشارة الى عدم موافقة (اللجنة الامنية)
16	1149 2000/2/22	في وحصراً لمن	بيع قطع الاراضي المصادرة وسكنية يحملون وساماً او انواطاً او اصدقاء الرئيس السابق!! - بلدية سنجار -
17	484/14/7 2000/3/14	في سنجار	مصادرة اراضي لمرشحين اكراد 1978 من ورفض دعوى استعادتها
18	187 2001/6/11	في مصادرة اراضي المرشحين من سنجار	وفيه هامش بالموافقة على مصادرة اراضيهم
19	820 في 2001/7/2	في 2001/6/11	رأي اللجنة الامنية في سنجار على كتاب القائمقامية 187 في المرشحين الذين صودرت اراضيهم
20	محضر اجتماع اللجنة الأمنية في 2001/10/22	لازالة (1200) مسكن في قسبة (سنوني) بحجة التجاوز مركز ناحية الشمال في قضاء سنجار	و يشير المحضر الى تحديد سكني الازيدين منذ 1975 في مجمعات معينه اضافة الى (سنوني) مركز ناحية شمال
21	1392/21 1993/11/14	في الى وزارة الداخلية	الموافقة على توزيع (1100) قطعة سكنية على العرب في الشيخان من لجنة الشمال والزامهم بنقل قيودهم الشيخان/ توقيع طه ياسين رمضان
22	2868 1994/5/7	في يتم اسكانها فيه	اعتبار محور (الموصل- الشيخان) احد المحاور الاساسية لتكثيف التواجد العربي فيه وتحديد العشائر العربية التي عن محافظة نينوى الى كافة القيادات في المحافظة وفي ضوء لجنة الشمال (570) في 1994/4/27
23	8039 1994/10/4	في على قطع سكنية ضمن قضاء الشيخان	قوائم باسماء المشمولين العرب للحصول اشارة الى كتاب رئاسة لجنة الشمال 453 في 1994/4/3
24	8335 1994/10/15	في وطلب اسماء بالمشمولين بالضوابط	(1200) قطعة ارض سكنية لعشائر عزوين، الحديدين وطي وآخرين . . اشارة الى الكتاب السابق 8039 في 1994/10/4 و موضوعة (توزيع اراضي) في قضاء الشيخان
25	158/س	في	اراء رؤساء عشائر المعنين في كتاب اشارة الى الكتاب السابق

مركز 8335 في 1994/10/15	8335 المذكور سابقاً حول توزيع الاراضي عليهم في قضاء شيخان	1994/10/30	
من محافظة نينوى الى اقضية الشيخان ، مخمور، تلكيف و ناحية فايدة	اسكان عشائر عربية في محور مخمور ومخمور - الكوير وقضاء الشيخان و ناحية فايدة	2334 في 1994/11/24	26
وباسعار (رمزية) من محافظة نينوى الى قيادات الحزب في نينوى، الموصل، دهوك، و اربيل للبعث.	حث العرب للسكن في مركز قضاء الشيخان	9923 في 1994/11/7	27
من محافظ (نينوى) الى قيادات الحزب في نينوى، الموصل ودهوك	تهيأة (1829) قطعة ارض لاسكان العرب في قضاء مركز الشيخان و على محور الموصل - الشيخان	9821 في 1994/12/3	28
وذلك بقرار مجلس قيادة الثورة المرقم (358) في 1978/3/16	استملاك كافة مقاطعات قضاء الشيخان لاسكان العوائل العربية بما في ذلك ناحية القوش منذ 1978/3/16	1122/1/16/17 في 1995/1/26	29
بناء على ما جاء بكتاب لجنة الشمال 1449 في 1997/9/2	طلب محافظ نينوى تزويده بقوائم اسماء الفلاحين العرب الذي تم التعاقد منهم على خط محور مخمور- الشيخان - فايدة	1819 في 1997/9/10	30
وذلك من المصرف الزراعي التعاوني استثناءً من قرار رئيس الجمهورية في تجميد سياسة الاقراض	تسليف ابناء العشائر العربية الذين ثم اسكانهم في محور محافظة التأميم وقضائي مخمور والشيخان وناحية فايدة، استثناءً	2198/21 في 1997/12/9	31
بناء علي ماجاء بكتاب رئاسة الجمهورية 470/21 في 2000/3/11م	ضوابط تمليك الاراضي الزراعة على المتعاقدين العرب في محاور اقضية: مخمور، الشيخان، تلكيف، وناحياتي فايدة والعدنانية	491 في 2000/3/23م	32
ونسخه منه الى اقضية الشيخان وتلعفر وناحييني فايدة والفاروق	شروط التعاقد مع الفلاحين العرب في نواحي اقضية مخمور ومنها (عدم اعطائها الى مزارعين اكراد)	803 في 2002/4/23	33
وذلك استثناءً من شروط مسقط الرأس	السماح للعناصر العربية تملك عقارات في قضائي مخمور وسنجان	1908 في 2000/9/10	34

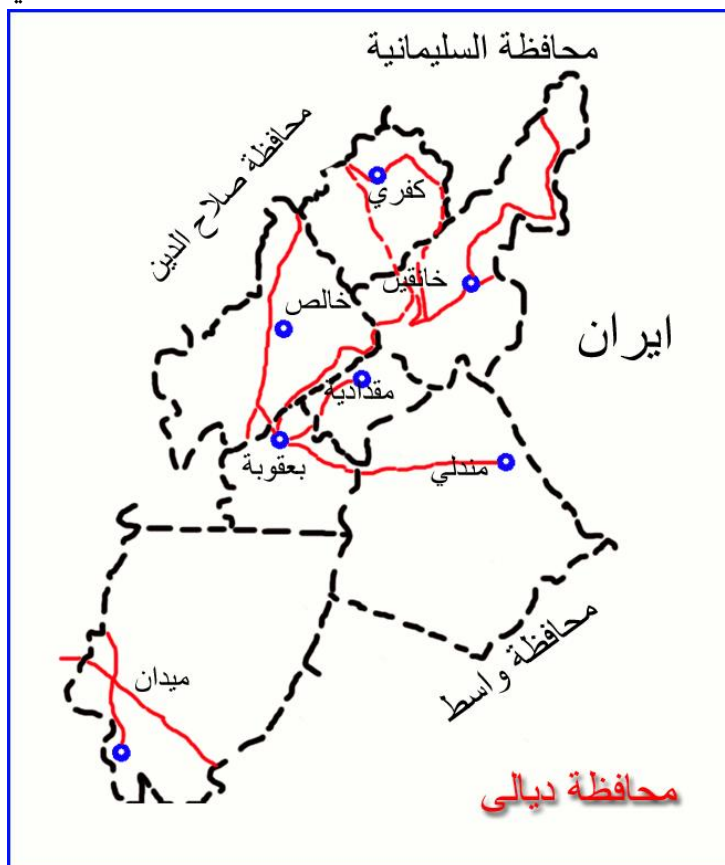
محافظة ديالى

ثالثا: محافظة ديالى:

المساحة: 20813 كم2

النفوس: مجموع السكان 584715 نسمة في تعداد 1977 (العرب 511394 نسمة و الكورد 62770 نسمة و الكورد الفيليين 66 نسمة فقط و التركمان 8885 نسمة فقط و الارمن 114 نسمة و السريان 9324 نسمة و الاخرى 1841 نسمة) و 961073 نسمة حسب تعداد 1987 و اما بموجب احصاء 1997 كان عدد السكان 1134147 نسمة (العرب 1086965 نسمة و الكورد 45338 نسمة و الكورد الفيليين 188 نسمة و التركمان 1555 نسمة و الارمن 52 نسمة و الاشوريين 17 نسمة و اخرين 30 و غير مبين 2 نسمة فقط)

الوحدات الادارية: سبعة اقضية (بعقوبة، المقدادية، الخالص، خانقين، بلدروز، كفري، المدائن).



قضاء خانقين:

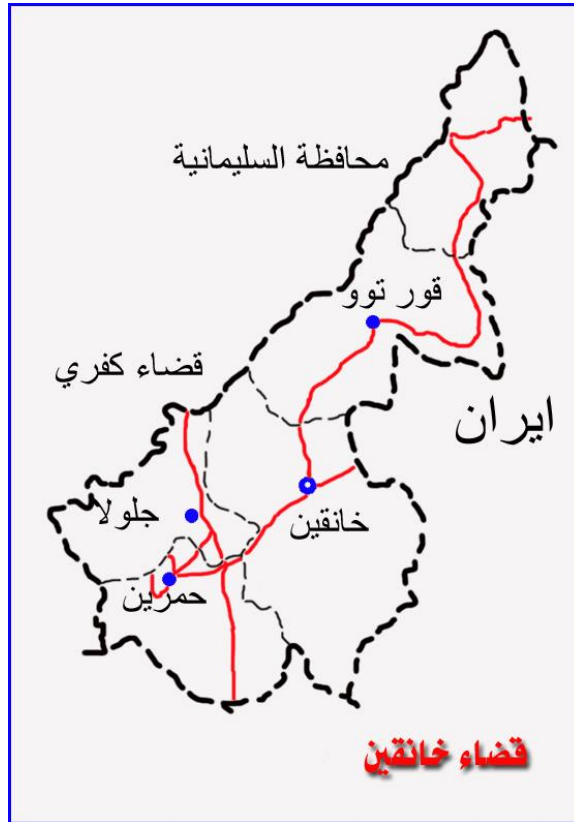
أستحدث بموجب ارادة ملكية في عام 1921 وتقع المدينة قرب الحدود العراقية – الايرانية وتتبعها ناحيتان هما جلولاء والسعدية.

المساحة: 2794 كم2، بدلا من 1288 كم2 بعد الغاء ناحيتي ميدان وقوره تو بموجب المرسوم المرقم 321 في 1987/6/31 والحاقيهما بمركز القضاء.

النفوس: 39486 نسمة حسب تعداد 1987 و حسب تعداد عام 1977 كان عدد السكان 98807 نسمة.

تتوفر في القضاء مساحات واسعة لزراعة المحاصيل الرئيسية كالحبوب والذرة الصفراء بالاضافة الى المحاصيل الثانوية كالخضراوات والبذور الزيتية مع وجود عدد من بساتين الفاكهة كالحمضيات واشجار النخيل.

بموجب احصاء 2007 بلغ نفوس خانقين (72112) نسمة يشكل الكورد نسبة (84%).



كما توجد ابار نفط في القضاء (في نفط خانه) كذلك انشئ مصفى الوند لانتاج المشتقات النفطية كالبنزين وغيرها لكنه اغلق بسبب الحرب العراقية – الايرانية ويبلغ المخزون النفطي لحقل نفط خانه 147 مليون برميل وعدد اباره 38 بئرا .

ا- ناحية جلولاى:

تتبع قضاء خانقين استحدثت عام 1958 بموجب مرسوم جمهورى.
المساحة: 467 كم2.

النفوس: (28958) نسمة حسب 1977 و38002 نسمة حسب تعداد 1987 و
(62083) نسمة حسب احصاء 2007.

ب. ناحية السعدىة:

(قزل رباط): استحدثت بموجب فرمان عثمانى فى عهد الحكم العثمانى للعراق.
المساحة: 654 كم2.

النفوس: 16843 حسب تعداد عام 1977 و24810 نسمة حسب تعداد 1987 و
(40906) نسمة حسب احصاء 2007

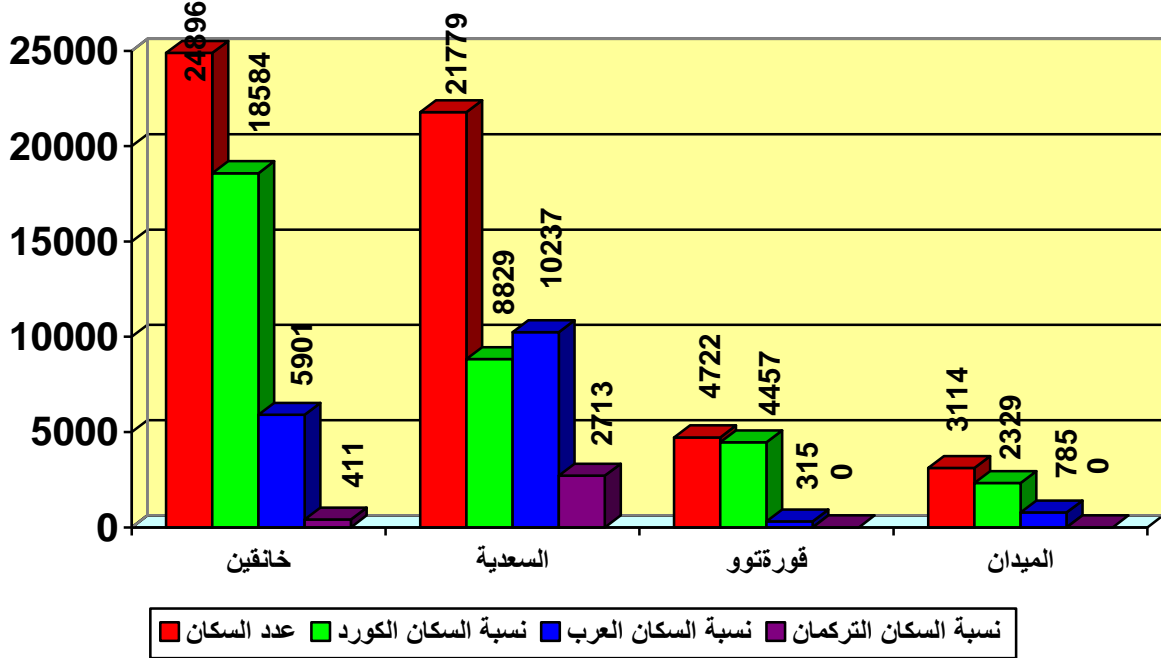
وفىما يلى دراسة خاصة عن خانقين ... الواقع السكانى ارقام وحقائق (1957 – 2006)

بالعودة الى المجموعة الاحصائية لتسجيل اعوام (57, 77, 87, 97) والى ارقام وزارة التجارة العراقية (بموجب البطاقة التمييزية) واستنادا الى المصادر العديدة التى تناولت صفحاتها وبالارقام نواحي واحياء وقرى وعوائل وسكان وقوميات وطوائف مدينة وقضاء خانقين، وبعد القيام بالعديد من الجولات الميدانية لاحياء وقرى المدينة وبعد المتابعة والبحث فى معظم الدوائر ذات العلاقة ومراجعة سجلات المرحلين والمهجرين. وبالتعاون مع لجنة المادة (140) والخاصة بتطبيع الاوضاع فى المدينة. من خلال هذه المصادر المتشعبة جمعت كل هذه الاحصاءات عن سكان قضاء خانقين بدءا بعام 1957 وانتهاء بسقوط النظام لغاية عام 2006 وذلك اولا "لاعلام القارىء الكريم بالسياسة الشوفينية التى كان النظام السابق ينتهجها بحق الكرد والتى كان من ابرز مظاهرها توطين العرب وتقليل الوجود الكردى فى المنطقة وثانيا "عودة ماتبقى من الوافدين العرب الى مناطقهم الاصلية الذين استوطنوا هذه الارض بموجب تلك السياسة ليتسنى للمرحلين والمهجرين العودة الى ديارهم وتعويضهم سنين الغربة والتشرد والحرمات التى عاشوها بعيدا" عن الاهل والوطن.

جدول رقم (1) خاص باحصاء عام 1957 لقضاء خانقين ونسبة الكرد والعرب والتركمان

ت	اسم المدينة	النفوس		السكان الكرد		السكان العرب		السكان التركمان	
		العدد	النسبة	العدد	النسبة	العدد	النسبة	العدد	النسبة
1	خانقين	24896	74,7%	18584	74,7%	5901	23,7%	411	1,65%
2	السعدية	21779	40,5%	8829	40,5%	10237	47,1%	2713	12,4%
3	قوره تو	4722	93,3%	4457	93,3%	315	6,7%	-	-
4	الميدان	3114	74,8%	2329	74,8%	785	25,2%	-	-
5	اخرى	3988	6,8%	-	-	-	-	-	-
	المجموع	58499	58,4%	34199	58,4%	17238	29,5%	3124	5,34%

رسم بياني خاص باحصاء عام 1957 لقضاء خانقين ونسبة الكرد والعرب والتركمان



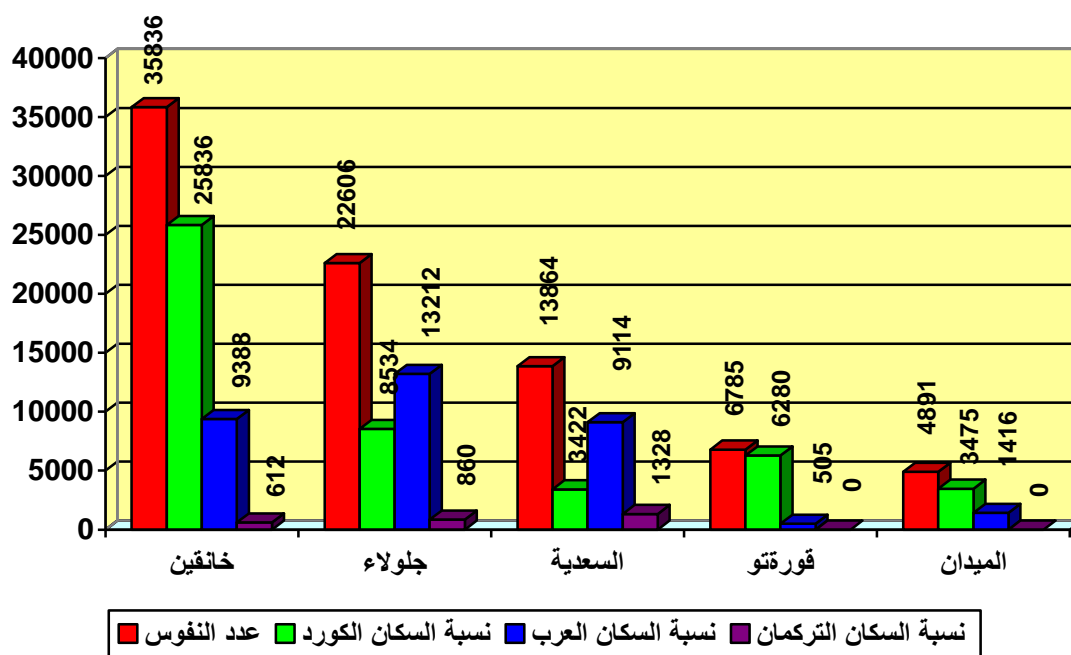
نود ان نذكر هنا ان الاحصاءات الواردة في الجدول بخصوص المدن المذكورة تشمل مركز المدينة اضافة الى القرى العائدة لها . كما ان جلولاء في احصاء عام 1957 لم تكن ناحية بل قرية تابعة ل السعدية. لذا فالاحصاءات التي تخص السعدية تشمل جلولاء وكل القرى التابعة لها. الواقع السكاني لقضاء خانقين في احصاء عام 1965 بعد اضافة ناحية جديدة وهي ناحية جلولاء والتي استحدثت بعد الحاق عدد كبير من المقاطعات ذات الاغلبية العربية من ناحية قهرهته به اليها.

عدد النواحي + مركز القضاء	اجمالي نفوس القضاء	كورد	عرب	تركمان	اخرى
5	85088	46725	30932	2918	4513
		54,9%	36,3%	3,43%	5,3%

جدول رقم (2) الواقع السكاني لقضاء خانقين قبل 17 تموز 1968 بعد الاخذ بنظر الاعتبار النمو السكاني الحاصل في
الاعوام الثلاثة التي تلت احصاء عام 1965

السكان التركمان		السكان العرب		السكان الكورد			
النسبة	العدد	النسبة	العدد	النسبة	العدد	النفوس	اسم المدينة
	612	%26.2	9388	%72.1	25836	35836	خانقين
	860	%58.4	13212	%37.8	8534	22606	جلولاء
	1328	%65.7	9114	%24.7	3422	13864	السعدية
	0	%7.4	505	%92.6	6280	6785	قوره تو
	0	%28.9	1416	%71.1	3475	4891	الميدان
						3104 %3.6	اخرى
%3.2	2800	%38.6	33636	%54.6	47547	87086	المجموع

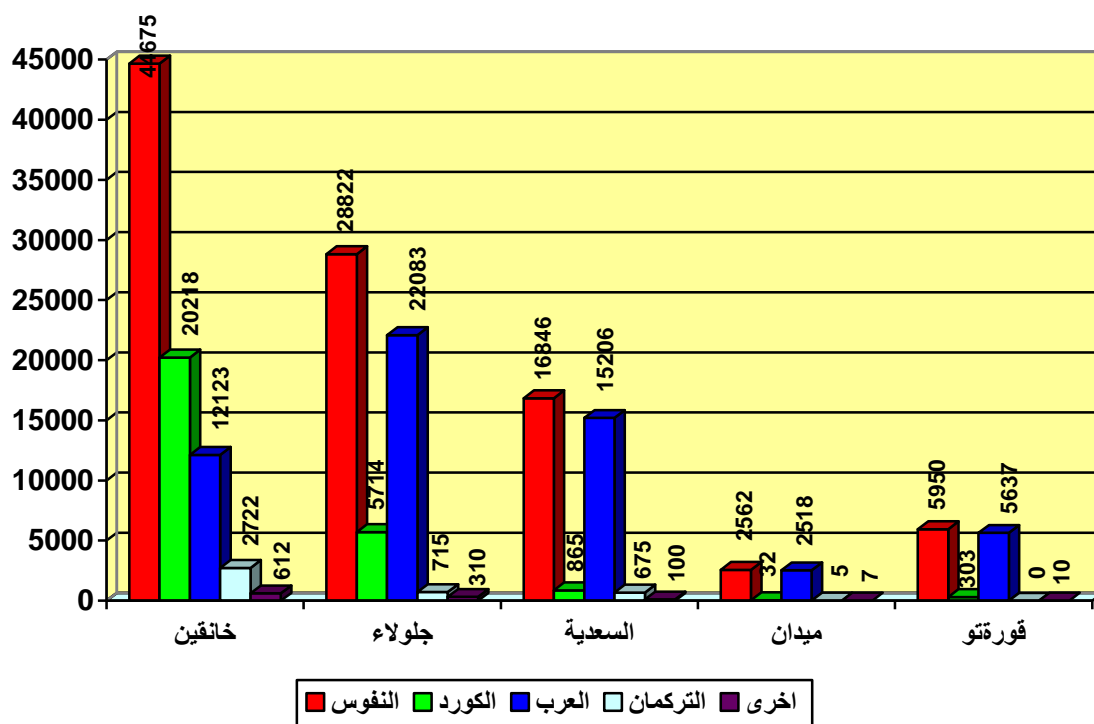
رسم بياني يبين الواقع السكاني لقضاء خانقين قبل 17 تموز 1968 بعد الاخذ بنظر الاعتبار النمو السكاني الحاصل في
الاعوام الثلاثة التي تلت احصاء عام 1965



جدول رقم (3) نتائج احصاء عام 1977 لمدينة خانقين وضواحيها والنواحي التابعة لها

المدينة	النفوس	كورد	عرب	تركمان	اخرى
خانقين	44675	20128	21213	2722	612
		%45.6	%48.3	%5.85	
جلولاء	28822	5714	22083	715	310
		%19.8	%77	%2.5	
السعدية	16846	865	15206	675	100
		%5.14	%90.2	%4	
ميدان	2562	32	2518	5	7
		%1.2	%98.2		
قوره تو	5950	303	5637	0	10
		%5.1	%94.7	0	
مجموع	98855	27042	66657	4177	1039
		%27.35	%67.4	%4.16	%1.05

رسم بياني لنتائج احصاء عام 1977 لمدينة خانقين وضواحيها والنواحي التابعة لها

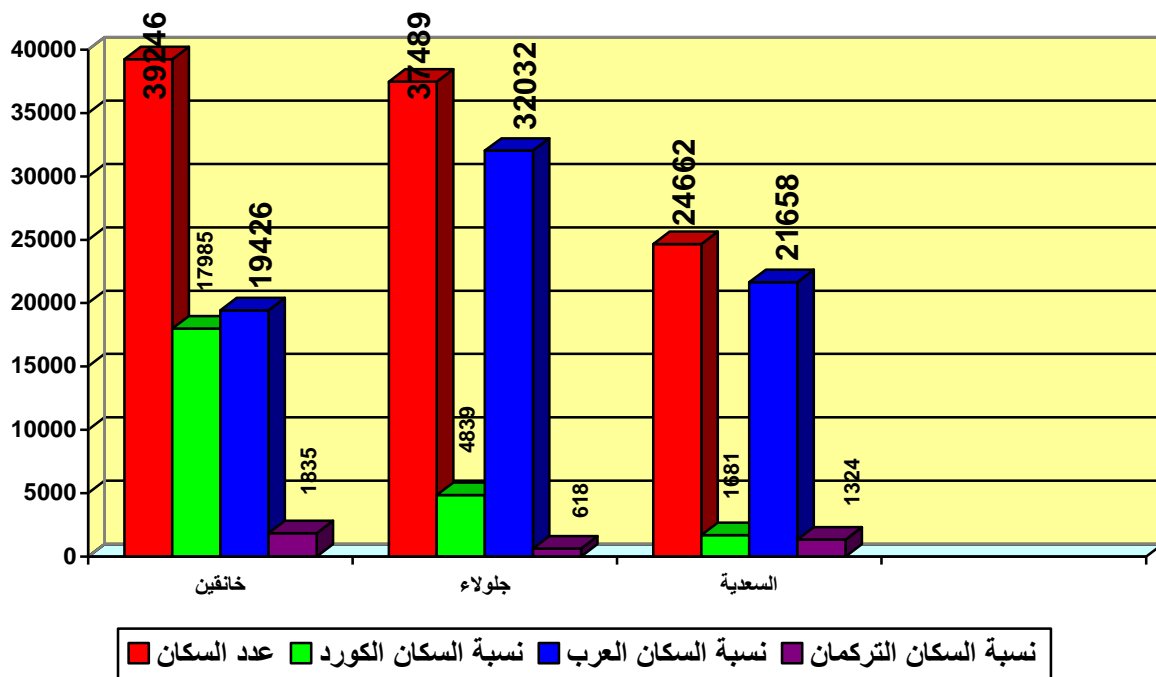


نتائج احصاء عام 1987 لمدينة خانقين وضواحيها والنواحي التابعة لها حيث نلاحظ بوضوح تاثير سياسة التعريب التي كان النظام يتبعها بحق السكان الكورد في المنطقة من خلال تناقص نسبة الكورد الى 45.6% في المدينة والى 24.16% في القضاء بعد ان كانت 72.1% في المدينة و54.6% في القضاء قبل 17 تموز عام 1968.

جدول رقم (4) يبين نتائج احصاء عام 1987 لمدينة خانقين وضواحيها والنواحي التابعة لها

التركان	السكان العرب		السكان الكورد		النفوس	اسم المدينة	ت
	النسبة	العدد	النسبة	العدد			
4.7%	1835	49.5%	19426	45.8%	17985	39486	1 خانقين
1.7%	618	85.2%	32032	12.9%	4839	28002	2 جلولاء
5.4%	1324	87.8%	21658	16.8%	1681	24810	3 السعدية
3.7%	3777	72.1%	73116	24.2%	24505	102298	المجموع

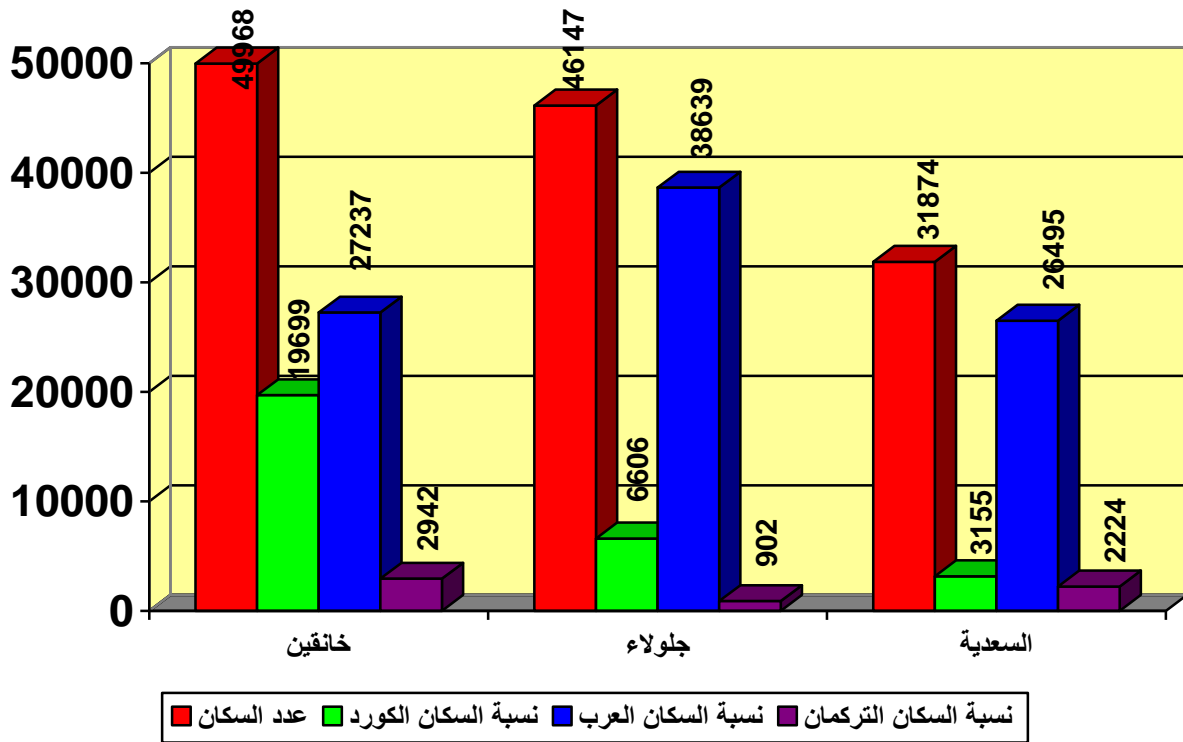
رسم بياني يبين نتائج احصاء عام 1987 لمدينة خانقين وضواحيها والنواحي التابعة لها



جدول رقم (5) يبين التعداد السكاني لعام 1997 لمدينة خانقين والنواحي التابعة لها عدا ناحيتي ميدان وقوره تو

السكان التركمان		السكان العرب		السكان الكورد			
النسبة	العدد	النسبة	العدد	النسبة	العدد	النفوس	اسم المدينة
5.8%	2942	54.7%	27237	39.4%	19699	49968	خانقين
1.95%	902	83.7%	38639	14.7%	6606	46147	جلولاء
6.97%	2224	83.1%	26495	9.9%	3155	31874	السعدية
4.74%	6068	72.3%	92461	23%	29460	127989	المجموع

رسم بياني لتعداد السكاني لعام 1997 لمدينة خانقين والنواحي التابعة لها عدا ناحيتي ميدان وقوره تو



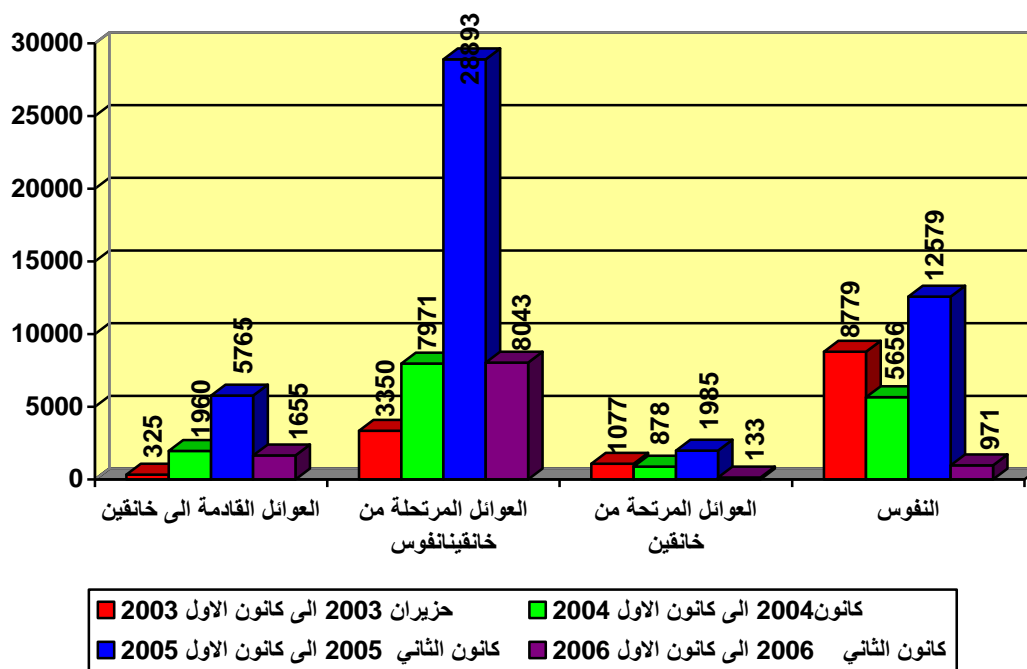
من خلال تلك الاحصاءات نجد ان نفوس الكورد في مدينة خانقين وضواحيها قبل تموز من 1968 كانت (25836) نسمة وتناقصت الى (19699) نسمة في عام 1997 مقابل زيادة عدد سكان العرب بحيث اصبحت (27327) نسمة في عام 1997 بعد ان كانت (9388) نسمة قبل تموز من عام 1968

وبمعنى اخر تناقص نسبة الكورد بواقع (204) نسمة لكل عام زيادة نفوس العرب بواقع (597) نسمة لكل عام خلال فترة الـ(30)عاما .

الجدول رقم (6) يوضح عدد سكان وعوائل مدينة خانقين منذ حزيران 2003 الى نهاية كانون الاول من عام 2006 وعدد العوائل الخارجة من المدينة الى اماكنها الاصلية وتلك التي عادت الى خانقين منذ السقوط حتى الان

□	كانون الثاني 2006 الى كانون الاول 2006 □	كانون الثاني 2005 الى كانون الاول 2005 □	كانون 2004 الى كانون الاول 2004 □	حزيران 2003 الى كانون الاول 2003 □	□
9705 □	1655 □	5765 □	1960 □	325 □	العوائل القادمة الى خانقين □
48257 □	8043 □	28893 □	7971 □	3350 □	□ النفوس
4073 □	133 □	1985 □	878 □	1077 □	العوائل المرتحلة من خانقين □
27985 □	971 □	12579 □	5656 □	8779 □	□ النفوس
□	15326 □	13804 □	10024 □	8942 □	مجموع عدد العوائل □
□	79741 □	72669 □	56355 □	54040 □	المجموع الكلي في □ خانقين

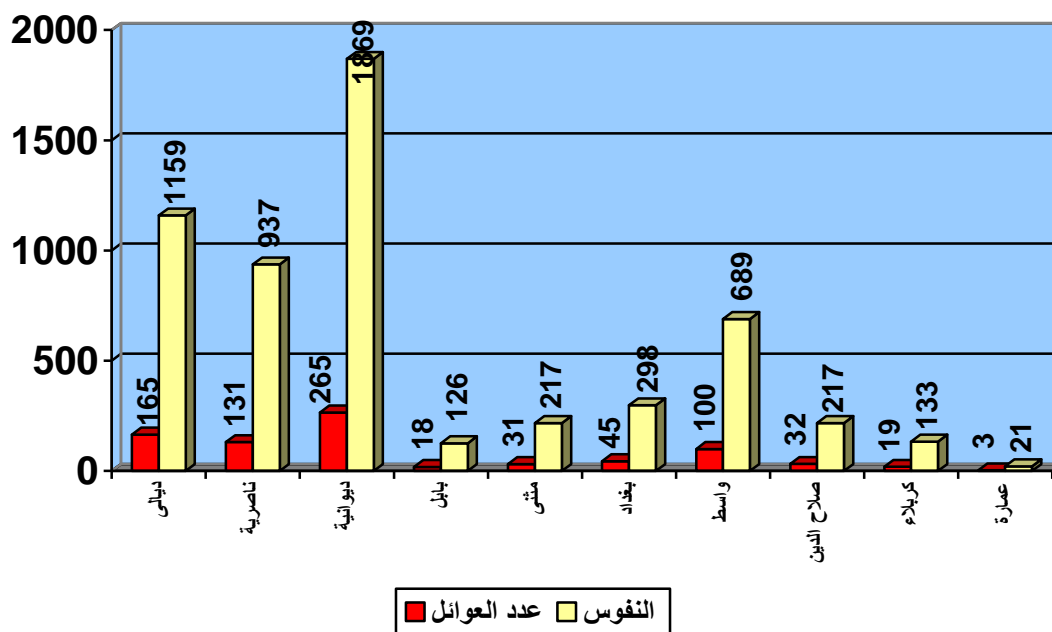
رسم بياني يوضح عدد سكان وعوائل مدينة خانتين منذ حزيران 2003 الى نهاية كانون الاول من عام 2006 وعدد العوائل الخارجة من المدينة الى اماكنها الاصلية وتلك التي عادت الى خانتين منذ السقوط حتى الان



جدول رقم (7) يبين عدد العوائل العربية التي نقل نفوسهم الى محافظاتهم الاصلية التي جاءوا منها منذ السقوط والى 2006/12/31 يساوي 808 عائلة أي (5666)

رقم	المحافظة التي نقلوا اليها	عدد العوائل	النفوس
1	ديالى	165	1159
2	ذي قار (ناصرية)	131	937
3	قادسية (ديوانية)	265	1869
4	بابل	18	126
5	مشنى	31	217
6	بغداد	45	298
7	واسط	100	689
8	صلاح الدين	32	217
9	كربلاء	19	133
10	ميسان (عمارة)	3	21

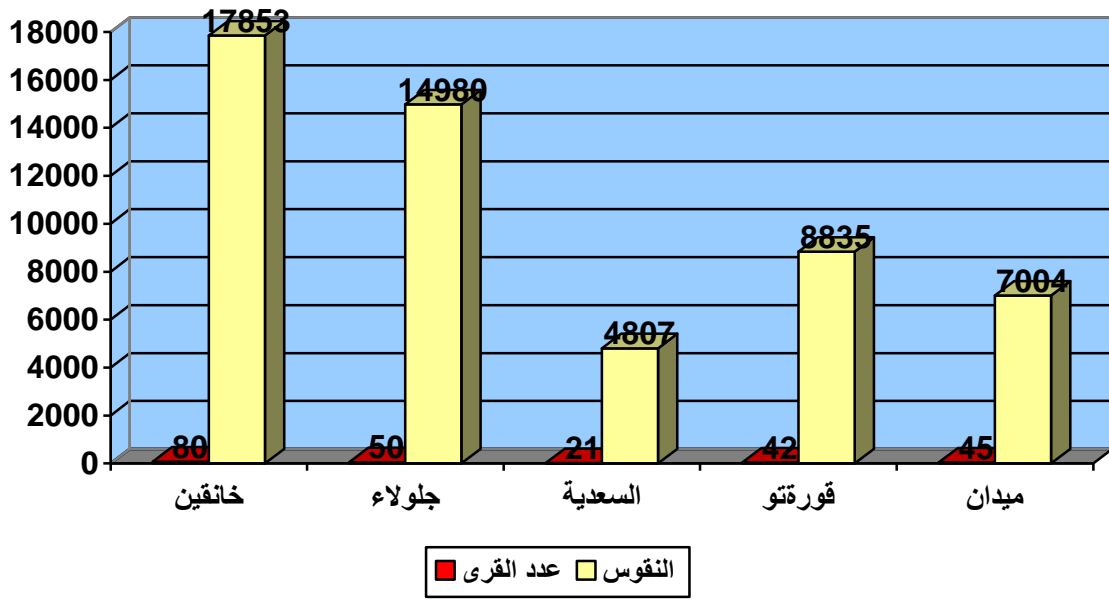
رسم بياني يبين عدد العوائل العربية التي نقل نفوسهم الى محافظاتهم الاصلية التي جاءوا منها منذ السقوط والى
2006/12/31 يساوي 808 عائلة أي (5666)



جدول رقم (8) يبين عدد القرى التي كانت تتبع قضاء خانتين والنواحي التابعة لها قبل تعرضها لعمليات الهدم

الرقم	اسم الناحية	عدد القرى	النفوس
1	خانتين	80	17853
2	جلولاء	50	14980
3	السعدية	21	4807
4	قوره تو	42	8835
5	ميدان	45	7004
6	المجموع	238	53479

رسم بياني يبين عدد القرى التي كانت تتبع مدينة خانقين والنواحي التابعة لها قبل تعرضها لعمليات الهدم



جدول رقم (9) يبين اسماء و نفوس القرى التي كانت تتبع مركز مدينة خانقين قبل تعرض قسما منها للهدم

القرية	النفوس	القرية	النفوس	القرية	النفوس	القرية	النفوس
علياوه	813	عاصي اباد	14	كريم الحيد	30	عباس قدي	20
احمد طاهر	311	باوه اسماعيل	50	تل عباس	85	محمد خضر	10
محمد كمر	89	حاجي علي مراد	189	علي سباهي	14	علي معز	6
ملك شاه	224	يوسف سليمان	303	ابراهيم فنجان	28	سيد احمد النعيمي	20
كهريز	2180	مبارك	254	حسن خليفة	100	سيد علي يوسف	10
اركوازي	1335	ادارا	266	حميد ميرزا	50	حسن طليقة	5
باتميل	762	رحمن	400	كببة	279	نور محمد	60
توله فروش	1850	بابلاوي	65	دكة عبدالقادر	420	حسين علي عزيز	50
سيف الله	28	بابلاوي مح صالغ	400	دكة حسن رشيد	54	محمود عزيز	40
كاني بز	470	محمد شيريك	98	سيد ابراهيم	22	حسين احمد	40
بيكة	150	ابراهيم خليل	128	رمضان عبدالله	40	اسماعيل العزي	30

50	ناجي	100	حسين محمود	339	مردان	80	نيكنة
50	دعدوش حمودي	104	شفيق عزيز اغا	100	كريم شيخ داود	265	كاني ماسي
420	جاسم النعار	70	احمد الداود	151	علي عزيز	98	بلكاتة
500	قراجن	50	زيدان خلف	52	عباس محمد ديزه	12	ارزا بك
100	امين بابير	98	ابراهيم العلي	50	درويش محمد علي	532	نفطخانه
79	سلاكتار	150	غركان الشايح	50	يوسف الهايد	22	كاني ماسي صغير
880	ميخاس	110	توتك	60	محمد هميلي	302	شيخ كريم
50	محمد عباس	440	حسين عبدالله	20	عليان علي الحسن	189	علي السعدون
15	الحاج عبيد العبيدي	85	عبدالله الكاكي	288	ادراوسه	100	قامشلان

في الفترة التي اعقبت 17 تموز 1968 ولحين اندلاع الحرب مع ايران وصلت سياسة النظام التعسفية بحق السكان الكورد حدا بعد ان قام بهدم معظم القرى التي كانت تتبع خانقين وقوره تو وميدان وهجر سكانها قسرا فلم تبقى منها الا القرى التي كانت سكانها او معظم سكانها من العرب والتي قام النظام السابق بجردها واحصاء سكانها وتغيير اسمائها القديمة باخرى عربية وكانت كالاتي:

عدد السكان			عدد العوائل			
المجموع	اناث	ذكور	المجموع	كورد	عرب	اسم القرية القديم والجديد
313	158	155	54	0	54	الفدائي
243	126	117	37	8	29	محمد هميلي (النيل)
167	79	88	29	0	29	علي السعدون (الجماهير)
201	100	101	36	0	36	كريم الداود (النصر)
228	113	115	40	3	37	علي بك (الجمهورية)
85	48	37	13	1	12	درويش كاكي (الفجر)
68	31	37	10	1	9	مهدي كريم (الفردوس)
165	88	77	23	10	13	الرحاملة
199	103	96	31	3	28	القلعة

89	46	43	17	0	17	محمد العباسي (المكارم)
200	100	100	25	0	25	عليان علي (الشروق)
91	46	45	14	0	14	حسن جرات (الجزائر)
156	68	88	24	0	24	يوسف الجايد (تونس)
314	166	148	48	0	48	الدرواسة (المغرب)
438	227	211	66	0	66	علي خان (30 تموز)
155	73	82	20	0	20	ادارا (اليرموك)
253	132	121	43	1	42	املا رحمن
363	181	182	70	0	70	مبارك (الكرامة)
428	212	216	66	0	66	يوسف بك (يثرب)
155	78	77	23	16	7	مردان
110	51	59	23	1	22	احمد هلال
110	54	56	18	0	18	اتل ابيض
127	52	75	20	0	20	محمد شيربك (احد)
556	276	277	78	85	2	ميخاس (17 تموز)
362	183	179	85	8	77	احمد طاهر
1157	544	613	179	13	166	علياوة
119	52	67	26	0	26	الاخوة

التمييز العنصري والتغيير الديمغرافي القسري:

- 1- تحريم التواجد في الشريط الحدودي مع ايران بالقوة بموجب القرار 370 في 1/8/1982.
- 2- قرار 666 في 7/5/1980 لمجلس قيادة الثورة باسقاط الجنسية عن الفيليين .
- 3- قرار مجلس قيادة الثورة رقم 180 في 2/2/1980 تحديد من تشمله الجنسية العراقية حيث يجعل من غير الممكن للكرد الفيليين الحصول عليها.
- 4- كتاب 15 س.ش 3352 في 3/12/1998 التعليمات من قيادة الحزب (البعث) في خانقين الى قيادات الفرق الحزبية بترحيل العوائل الكردية الى خارج قضاء خانقين .

- 5- كتاب س/42/2 في 1999/1/17 من قائمقام قضاء خانقين الى قيادة شعبة الحزب في خانقين يقضي بترحيل العوائل الكردية وتوزيع ممتلكاتهم على العرب .
- 6- كتاب 1469 في 1986/11/3 تشكيل لجنة لبيع دور المرشحين في خانقين و جلولاء
- 7- كتاب 363/25 في 1999/3/24 من قائمقام خانقين الى قيادات الحزب (تعليمات طه ياسين رمضان) في تقليل نسبة الكرد في خانقين الى 20% والامر بنقل المعلمين والمدرسين الكرد الى خارج القضاء
- 8- كتاب المساحة 177 في 1999/2/28 من بلدية خانقين يقضي بهدم احياء كردية في المدينة بناء على توجيهات طه ياسين رمضان.
- 9- كتب عديدة (س/150/1 في 1972/2/20 , س/1681/1 في 1997/11/15 , س/38/1 في 2002/1/19 , س/813/1 في 1997/6/23 , س/855/1 في 1997/7/6 بترحيل عوائل مواطنين كورد الى خارج محافظة ديالى.

ملاحظة نصوص الكتب المشار اليها اعلاه وغيرها التي تغطي القائمة المرافقة من رقم 1 الى رقم 37 تتوفر في الارشيف.

المطلوب : التطبيع بازالة اثار الترحيل والتوطين وتشيت حق مواطني القضاء في الانضمام الى اقليم كردستان.

قضاء المقدادية:

اصبح مركزا للقضاء بموجب ارادة ملكية عام 1950 وكانت تسمى سابقا(شهربان).
المساحة: 542 كم2

النفوس: 78671 نسمة حسب تعداد 1987 وحسب تعداد 1977 كان عدد السكان 72649 نسمة.



قضاء بلدروز:

استحدث بموجب المرسوم الجمهوري المرقم 459 والمؤرخ 1987/7/26
المساحة: 2017 كم2
النفوس: 48625 نسمة حسب تعداد 1987.

أ- ناحية مندلي:

كانت ناحية مندلي قضاء استحدث بموجب فرمان عثمانى واستمر قضاء لحد تاريخ صدور المرسوم
الجمهوري المرقم 459 والمؤرخ في 1987/7/26 .
تتبع قضاء بلدروز وتقع شرق مدينة بعقوبة.
المساحة: 1513 كم2
النفوس: 8092 نسمة حسب تعداد 1987 وبموجب تعداد 1977 كان مندلي قضاء وعدد نفوسه
25656 نسمة.

الاسم القديم لقصبة مندلي هو بندنيج او بنديجين والمدينة قديمة وكانت من المدن العامرة بالسكان وغنية
بمواردها الاقتصادية ومزارعها الواسعة.

محافظة صلاح الدين (تكريت)

القضاء	طوزخورماتو	نسبة المصوتين للتحالف الكردستاني	عدد اصوات التحالف الكردستاني
طوزخورماتو	طوزخورماتو	54.85%	22.218
	سليمان بك	20.46%	1.190
	امرلي	15.27%	1581
المجموع العام		44.09%	24989 (كما ورد في ص6)

محافظة واسط (الكوت)

	بدره و جسان <th>نسبة المصوتين للتحالف الكردستاني</th> <th>عدد اصوات التحالف الكردستاني</th>	نسبة المصوتين للتحالف الكردستاني	عدد اصوات التحالف الكردستاني
بدره و جسان	بدره و جسان	1.86%	143

عدد اصوات التحالف الكرديستاني	نسبة المصوتين لتحالف الكرديستاني		
39474	%99.28	خانقين	خانقين
9384	%38.64	جلولا	
3755	%25.02	السعدية	
2197	%91.43	ميدان	
3447	%91.82	قوره توو	
58257	%68.37		المجموع العام
363	%1.55	بلدروز	بلدروز
1681	%16.38	مندلي (قزانية)	
2044	%6.07		المجموع العام
1073	%1.90	شهربان	المقدادية

ملحق رقم (1)

القرارات والمراسيم الجمهورية الخاصة بالتغيير

الاداري والديموغرافي لمحافظة ديالى

(قرارات 1-37)

ت	رقم الوثيقة او القرار	الموضوع	الملاحظات
1	370 في 1982/8/1	تحریم التواجد في الشريط الحدودي (مع ايران)	واضاف الكتاب (ويعالج بالقوة)
2	قرار 666 في 1980/5/7	قرار مجلس قيادة الثورة/ اسقاط الجنسية عن الفيلين	
3	قرار 200 في 1980/2/7	مجلس قيادة الثورة/ حول اسقاط الجنسية عن الفيلين	
4	قرار 180 في 1980/2/2	مجلس قيادة الثورة/ تحديد من تشمله الجنسية العراقية	حيث يجعل من غير الممكن للكرد الفيلين الحصول عليها
5	مرسوم 385 في 1975/5/5	مرسوم جمهوري باستحداث ناحية مركز مندلي	ترتبط بقضاء مندلي
6	172 في 1979/4/2	مرسوم جمهوري بالغاء ناحية مركز مندلي	والحاقها بمركز القضاء
7	226 في 1971/5/31	مرسوم جمهوري باستحداث ناحية مركز خانقين	ترتبط بقضاء خانقين
8	172 في 1979/4/2	مرسوم جمهوري بالغاء ناحية مركز خانقين	والحاقها بمركز قضاء خانقين
9	489 في 1981/4/21	قرار مجلس قيادة الثورة يقضي بتعويض (المرحلين)	في قضاء خانقين وتسجيل اراضيهم باسم الدولة
10	15 س. ش 3351 في 1998/12/3	تعليمات من قيادة الحزب في خانقين الى قيادات الفرق الحزبية	ترحيل العوائل الكردية الى خارج قضاء خانقين
11	العدد 8 في 1998/1/7	معالجة نزوح العوائل الكردية الى محافظة (ديالى)	والزام المنظمات الحزبية ضرورة (منع ذلك)
12	س/2/42 في 1999/1/17	كتاب قائم مقام قضاء خانقين الى قيادة شعبه الحزب في خانقين	يقضي بترحيل العوائل الكردية وتوزيع ممتلكاتهم على العرب
13	1469 في 1981/11/3	تشكيل لجنة لبيع دور المرهلين في خانقين وجلولاء	
14	244 في 1996/6/20	كتاب قائم مقامية خانقين/ يخص المرهلين من خانقين وجلولاء	
15	363/25 في 1999/3/24	من قائم مقام خانقين الى قيادات الحزب (تعليمات طه ياسين رمضان)	في تقليل نسبة الكرد في خانقين الى 20% والامر بنقل المعلمين والمدرسين الى خارج القضاء

16	المساحة/177 في 1999/2/28	كتاب بلدية خانقين يقضي بهدم احياء كردية في المدينة	بناء على توجيهات طه ياسين رمضان
17	178 في 1998/2/14	يتضمن اسماء المرحلين وتحديد ممتلكاتهم	بهدف وضع اليد عليها وتوزيعها على العرب
18	1993 في 1995/3/12	ترحيل عوائل من خانقين الى خارج محافظة ديالى	مع اسمائهم وترحيل قيود نفوسهم
19	150/1/س في 1997/2/20	ترحيل عوائل من خانقين الى خارج محافظة ديالى	مع اسمائهم وترحيل قيود نفوسهم
20	150/1/س في 1997/2/13	ترحيل عوائل من خانقين الى خارج محافظة ديالى	مع اسمائهم وترحيل قيود نفوسهم
21	1681/1/س في 1997/11/15	ترحيل عائلة المواطن (يحيى بهرام) الى محافظة بابل	مع قيود نفوسهم
22	38/1/س في 2002/1/19	ترحيل عائلة المواطن (نصرت نور محمد) الى محافظة الانبار	مع قيود نفوسهم
23	1182/1/س في 1997/8/31	ترحيل عائلة المواطن (حسين علي محمود)	مع قيود نفوسهم
24	813/1/س في 1997/6/23	ترحيل عائلة المواطن (نصرالله سلمان)	مع قيود نفوسهم
25	855/1/س في 1997/7/6	ترحيل عائلة المواطن (ماجد محمدعلي عباس) الى محافظة بابل	مع قيود نفوسهم
26	1939/1/س في 1997/12/3	ترحيل عائلة المواطن (محمد علي مراد)	مع قيود نفوسهم
27	1630/1/س في 1998/7/4	ترحيل عائلة المواطن (عباس صالح الزهاوي) الى محافظة الانبار	مع قيود نفوسهم
28	1033/1/س في 1997/8/7	ترحيل عائلة المواطن (اغيار قلي نجف) الى محافظة كربلاء	مع قيود نفوسهم
29		ترحيل عائلة المواطن (احمد محمد شاه ويس) الى محافظة بابل	مع قيود نفوسهم
30	1160 في 1975/11/24	يقضي باسكان اهالي المناطق الحدودية في الدور الاميرية المشييدة لهذا الغرض	الوقائع العراقية العدد 2499 في 1975/11/24

31	6م/32 1986/11/1	في قائمه بالمتطوعين من (التبعية الايرانيه) للمشاركة في قادسيه صدام	من الامن العامة/ الى الجيش الشعبي
32	1624/6 1987/8/29	في تخصيص راتب تقاعدي لمقاتلين من الكرد المعتقلين بعد(اعدامهم)على اساس انهم من (حزب الدعوة)	من طه ياسين رمضان/ قائد الجيش الشعبي
33	6م/32 1987/9/15	في العدول عن كون (المحجوزين) في نقرة السلطان كونهم من عناصر (حزب الدعوة)و اعتبار وفاتهم (اعدامهم) اثناء الخدمة	عن مدير الامن العام/ الى ديوان الرئاسة. "اسماء (10) اشخاص "
34	ق 42241/10 1987/10/1	في منح عوائل (المعدومين) راتباً تقاعدياً (مع قائمة بالاسماء)	بعد ان تبين انهم ليسوا من (حزب الدعوة) من ديوان رئاسة الجمهورية
35	ش.س./47191 في 1989/5/21	ش.س./47191 في 1989/5/21	عن مدير الامن العام الى ديوان الرئاسة (10) اشخاص (آخرين)
36	ق 22332/10 1989/6/11	في منح عوائل (المتوفين) راتب تقاعدي (بعد اعدامهم) باعتبار ان وفاتهم حصلت اثناء الخدمة في الجيش الشعبي	وكانوا (8) في قواطع الجيش الشعبي قبل حجزهم ثم اعدامهم بجدة أنتتمائهم الى حزب الدعوة
37	1566 1980/10/9	في بيع الاموال المنقلوه وغير المنقلوه العائدة للايرانيين المسافرين	في الوقائع العراقيه 2800 في 1980/10/27

محافظة واسط

رابعاً: محافظة واسط (الكوت):

المساحة: 17012 كم²

الوحدات الادارية:

- 1- قضاء الكوت + ناحية واسط، ناحية شيخ سعد
- 2- قضاء النعمانية + ناحية الاحرار
- 3- قضاء الحي + ناحية الموقية
- 4- قضاء بدرة + ناحية جصان
- 5- قضاء الصويرة + ناحية العزيزية، ناحية الزبيدية، ناحية الحفرية

قضاء بدرة:

استحدثت بفرمان عثمانى سنة 1817م ويقع مركز القضاء على الحدود العراقية - الايرانية شرق مدينة الكوت.



المساحة: 1835 كم² بعد الغاء ناحية زرباطية والحاقها بمركز القضاء بمرسوم جمهوري رقم 321 في 1987/6/11.

النفوس: 2614 نسمة حسب تعداد 1987 بينما ذكر الاحصاء الرسمي لعام 1977 ان نفوس القضاء كان 15329 نسمة.

تتبع القضاء:

ناحية جصان :

استحدثت بارادة ملكية في 1928، كانت تابعة للواء مندلي في العهد العثماني قبل استحداث لواء الكوت (واسط) والحقت كناحية بقضاء بدرة التابع لمحافظة واسط عام 1955. المساحة 1905 كم2، النفوس 6012 نسمة حسب تعداد 1987.

وكانت منطقة بدرة وجصان خلال فترة طويلة من عهد الاحتلال العثماني ملحقة بمتصرفية بابان وكوي وحرير وارييل التي يحكمها متصرف ويرتبط مباشرة بوالي بغداد ويعين من قبله غير ان ذلك لم يمنع تمرد هؤلاء المتصرفين احيانا ففي عام 1762 كانت منطقة بدرة وجصان تحت حكم سليمان باشا الذي اخذ يفكر بالخروج على السلطة والتمرد على والي بغداد علي باشا الذي جهز حملة عسكرية انتهت بمعركة ضارية انهزم فيها جيش سليمان باشا وفر قائده الى كرمينشاه فانيطت المنطقة هذه ب (احمد باشا) الذي تولى حكمها تحت اشراف حكومة بغداد.

وقد تطرقنا الى هذا الجانب التاريخي لتأكيد العلاقة الجغرافية الوثيقة لهذه المنطقة مع اقليم كردستان.

تشتهر بدرة بانتاج التمر الجيد وقد اكتشف في القضاء حقل نفطي يبلغ المخزون النفطي فيه 1203 مليون برميل وعدد الابار 2.

□

□