



العدد:

(ISO 9001:2015)

ژماره: ٢٤٥٨ / ک

رێکهوت: ٢٧ / / کوردی

التاریخ:

٢٠٢٣ / ١٢ / ٢١

## به یانی ژماره (٢٤٥٨) ی سالی ٢٠٢٣

### تایهت به هینانه کایه ی گوندی (خه رابه ی نوێ)

به پێی ئه وه ده سه لاتهی پیمان دراوه له یاسای وه زاره تی ناوخۆ ژماره ٦ ی سالی ٢٠٠٩ و ئاماژه به رینماییمان ژماره ١ ی سالی ٢٠١٥ هه موار کراو و نووسراوی پارێزگای سلیمانی ژماره (١٠٤٣٤ له ٢٢/١٠/٢٠٢٣) و بریاری ئه نجومه نی پارێزگای سلیمانی ژماره ١٧ ی سالی ٢٠٢٣.

بریارماندا به:

- هینانه کایه ی گوندی (خه رابه ی نوێ) سه ر به ناحیه ی تانجه رۆ له سه ر به شیک له پارچه زه وییه کانی ژماره (٢٤٥، ٢٤٧، ٢٦٢) له که رتی (٣٤/خرابه) به روه به ری (-/٧/٢٠) بیست دۆنم و حه فت ئۆلک وه ک له نه خشه ی هاوپیچی نووسراوی پارێزگای سلیمانی دا هاتوووه و له رۆژنامه ی یاری به ژماره (١٥٩٨) له (٢١/١٢/٢٠٢٣) و له رۆژنامه ی کوردستانی نوێ به ژماره (٨٢١) له (٢٠/١٢/٢٠٢٣) بڵاوکراوه ته وه به پێی یاسا کاری کوژانه وه و ده ست هه لگرتن بکریت.
- ئه م به یانه له رۆژی بڵاوبوو نه وه ی له رۆژنامه ی وه قایعی کوردستان کاری پێ ده کریت.

هاوپیچ:

نه خشه

رێبه ر ئه حمه د

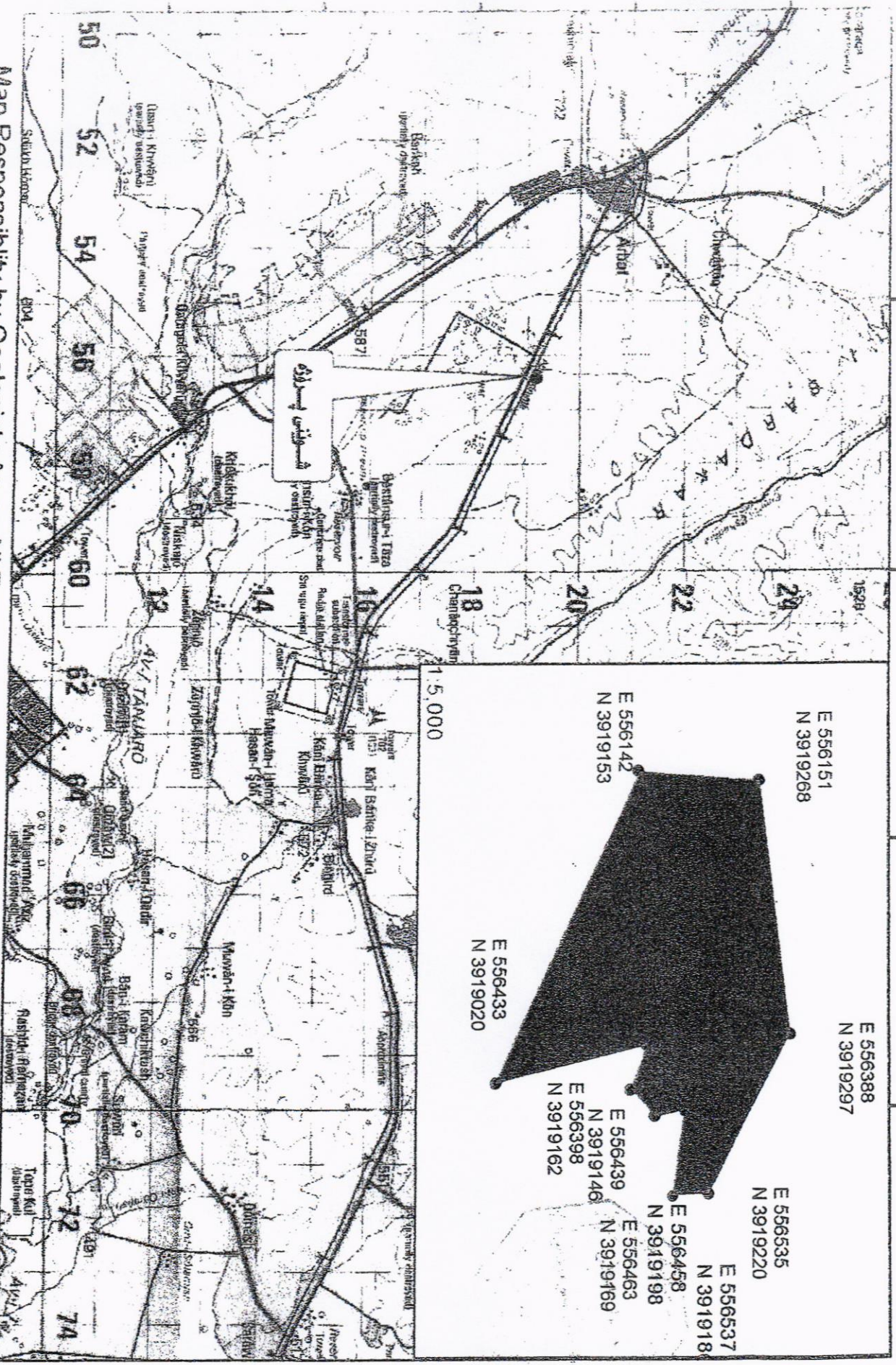
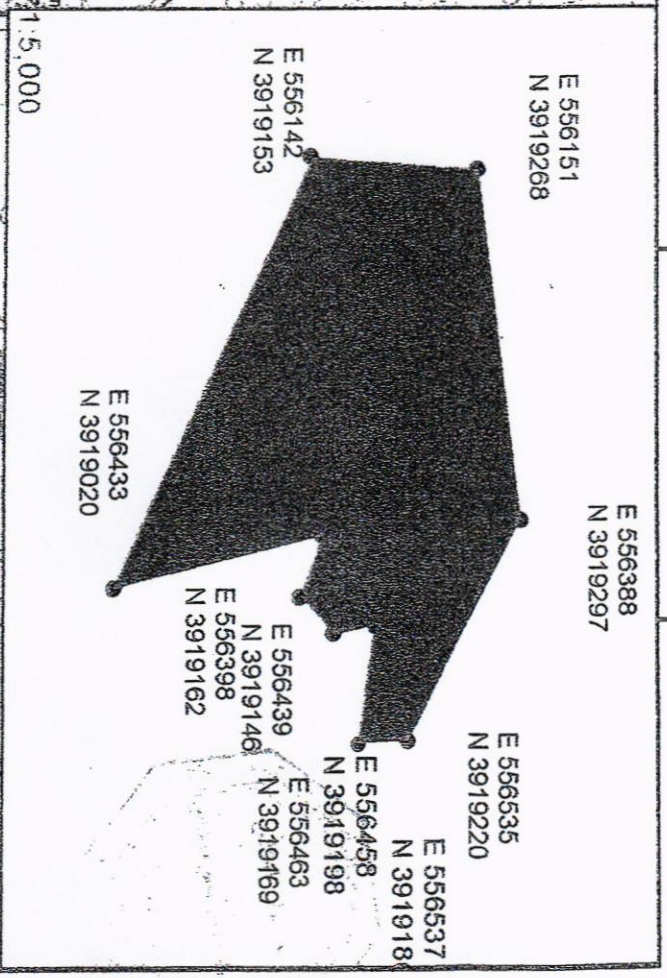
وه زیری ناوخۆ

وئینه به ک بۆ:

- گشت وه زاره ته کان و لایه نی نه به ستراو به وه زاره ت / بۆ زانین له گه ل رێژدا .
- وه زاره تی داد/ رۆژنامه ی وه قایعی کوردستان/ بۆ بڵاوکردنه وه ی تکایه له گه ل رێژدا.
- وه زاره تی شاره وانی و گه شت و گوزار/ هاوپیچ نه خشه ی سوؤفت و کوردینه ت (CD) له گه ل رێژدا.
- پارێزگای سلیمانی/ بۆ کاری پێویست و به ره چاوکردنی نووسراوی وه زاره تی کشتوکال و سه رچاوه کانی ناو / به ریه به رایه تی کشتوکالی سلیمانی ژماره (٦٧٠٢ له ١٢/٦/٢٠٢٢) و نووسراوی ده سته ی پاراستن و چاککردنه وه ی ژینگه / ف. ژینگه ی سلیمانی ژماره (١٠٣٤ له ٢٥/٧/٢٠٢٣) له گه ل رێژدا.
- ئه نجومه نی پارێزگای سلیمانی / بۆ زانین له گه ل رێژدا .
- گشت فه رمانگه کانی سه ر به وه زاره ت/ بۆ زانین له گه ل رێژدا .
- خولاو.



# پروژہ دیوگرنی گوندی / خرابی نوی




Map Responsibility by Geologist ; Aryan Ali Fars  
16/5/2022

1:100,000







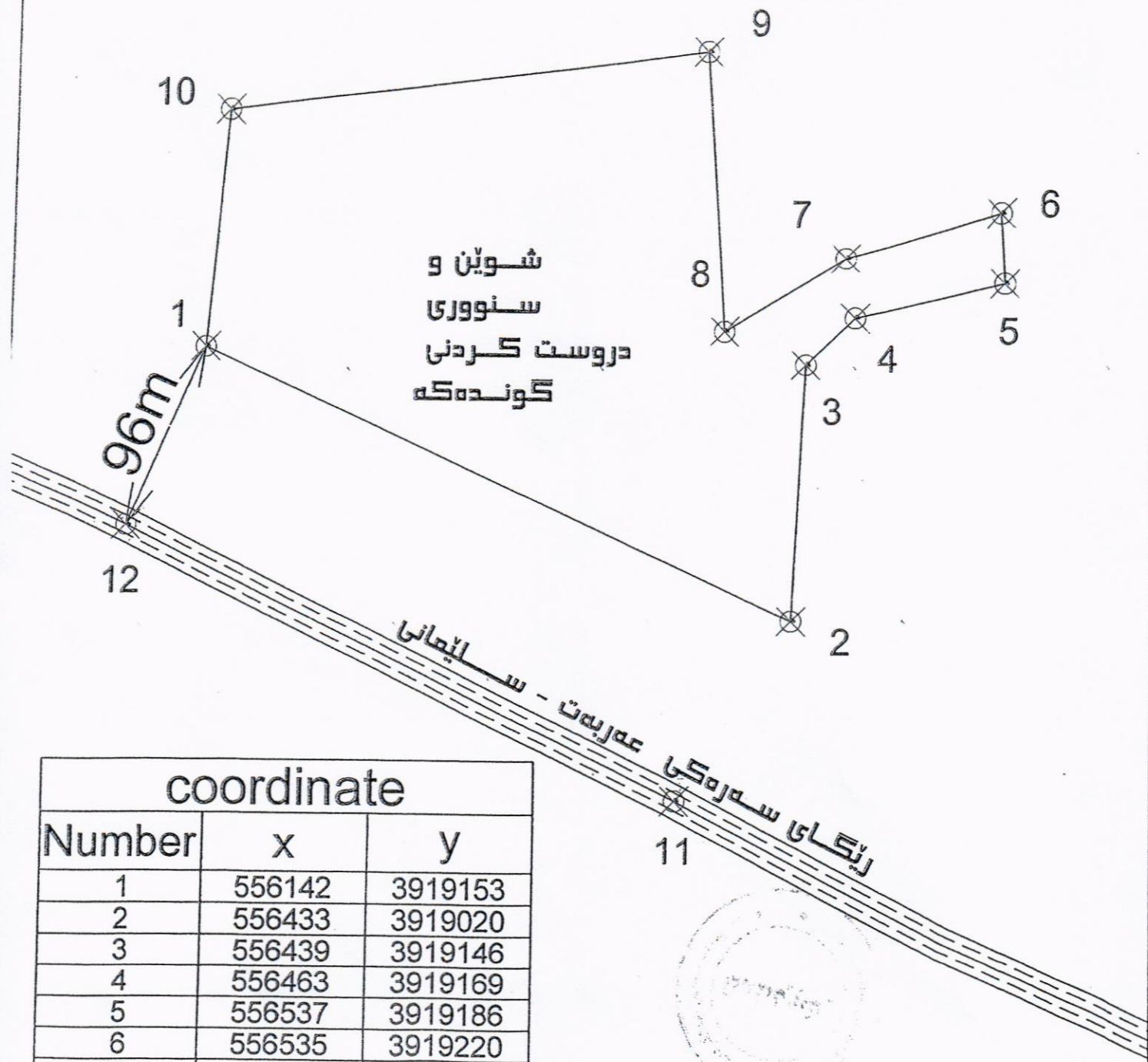

**Legend**

- 132KV
- 33KV
- 63KV
- Distance
- Project\_Area

<b>Directorate of Electrical Energy Transmission</b>		<b>Project Name :</b> DruetKrdny_Gundy_Kharaba_Nwe	
Scale bar		Drawing By: En. Bahra Maaruf	
0	0.05	0.1	0.2 Kilometers
		Drawing By: Zhir Faraldun Omer	
		Drawing By: Grng Farliq Saeed	
		Linear Unit : Metric	Date : 16 / 10 / 2022

Source: ArcMap, Microsoft, Google Earth, Google Maps, and the Office of the Surveyor General





شوین و  
سنووری  
دروست کردنی  
گونده که

ریگای سهره کی - سالیجانی  
عربیت - سالیجانی

coordinate		
Number	x	y
1	556142	3919153
2	556433	3919020
3	556439	3919146
4	556463	3919169
5	556537	3919186
6	556535	3919220
7	556458	3919198
8	556398	3919162
9	556388	3919297
10	556151	3919268
11	556376	3918932
12	556104	3919065

